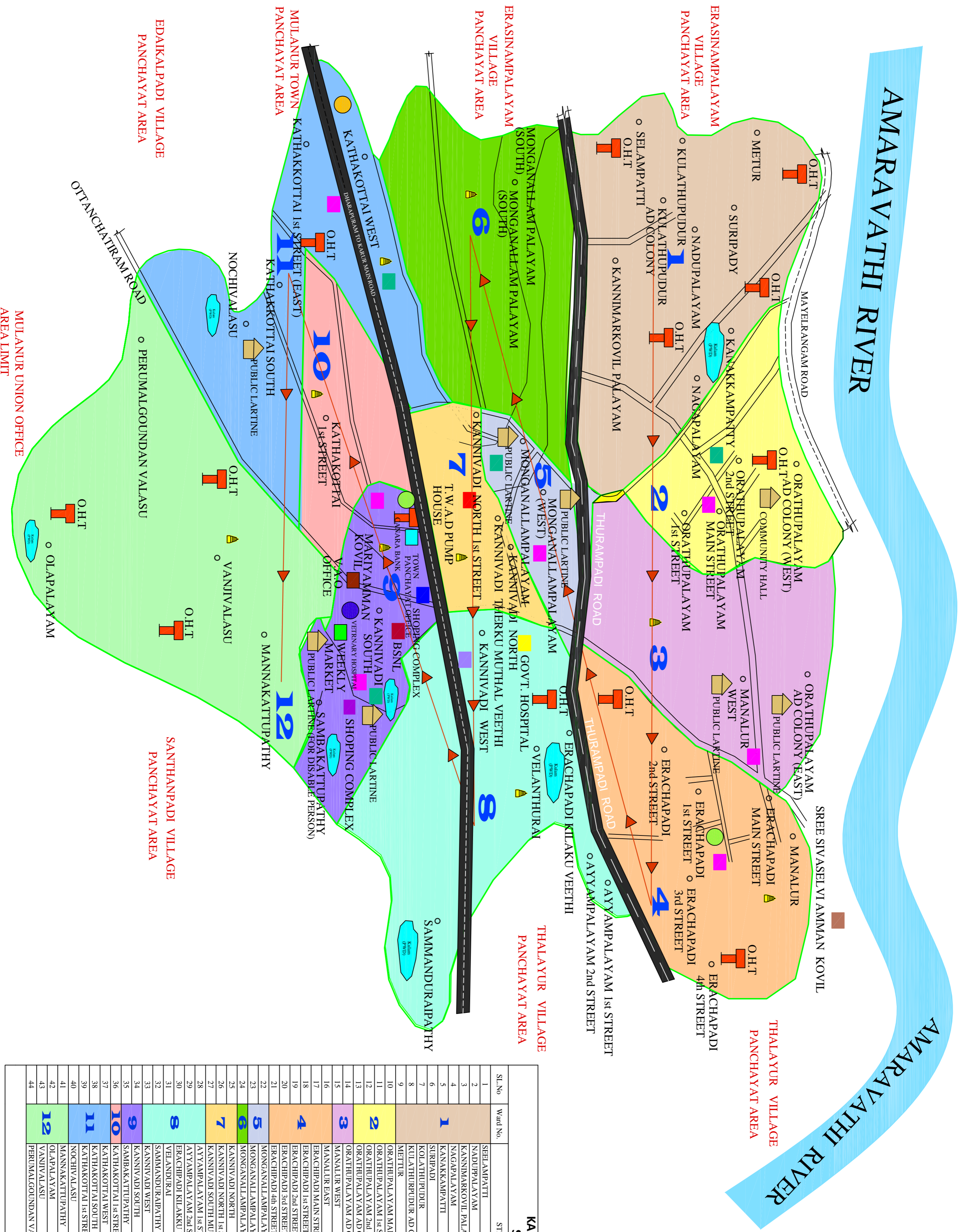


# THIRUPPUR DISTRICT KANNIVADI TOWN PANCHAYAT WARD DELIMITATION MAP



### COLOUR INDEX

- ANGANWADI
- KOVIL
- EB OFFICE
- T.W.A.D PUMP HOUSE
- GOVT HOSPITAL
- CANARA BANK
- SCHOOL BUILDING
- TOWN PANCHAYAT OFFICE
- BSNL
- V.A.O OFFICE
- Kulam (PWD)
- LOCAL BODY BUILDINGS
- PUBLIC DISTRIBUTION SBC
- PRIMARY AGRICULTURAL CO-OPERATIVE BANK
- KADHAR VARIYAM
- VETERINARY HOSPITAL

### KANNIVADI Town Panchayat, Street List (Delimitation)

Sl.No	Ward No.	STREET NAME	Door Number	Number of Houses	Total Houses	Populations
1	1	SELAMPATTI	1 to 28	36		
2	2	NADUPPALAYAM	1 to 7	9		
3	2	KANNIMARKOVIL PALAYAM	1 to 10	13		
4	1	NAGAPALAYAM	1 to 9	14		
5	1	KANAKKAMPATTI	1 to 4A	3	120	371
6	1	SURIPADI	1 to 1	1		
7	1	KOLATHUPUDUR	1 to 20	16		
8	1	KULATHUPUDUR AD COLONY	1 to 25	25		
9	1	METTUR	1 to 2A	3		
10	2	ORATHUPALAYAM MAIN STREET	1 to 35	51		
11	2	ORATHUPALAYAM 1st STREET	2 to 63	31		
12	2	ORATHUPALAYAM 2nd STREET	1 to 56B	18		
13	2	ORATHUPALAYAM AD COLONY (WEST)	3 to 19	17		
14	2	ORATHUPALAYAM AD COLONY (EAST)	1 to 49A	62		
15	3	MANALUR WEST	1 to 38C	51		
16	3	MANALUR EAST	39 TO 71	38		
17	3	ERACHIPADI MAIN STREET	4 to 24/1	19		
18	4	ERACHIPADI 1st STREET	2 to 26	22		
19	4	ERACHIPADI 2nd STREET	1/64 to 21/2	21	116	358
20	4	ERACHIPADI 3rd STREET	1 to 8	12		
21	5	ERACHIPADI 4th STREET	9 to 12	4		
22	5	MONGANALLAMPALAYAM (WEST)	1 to 128/B	74		
23	5	MONGANALLAMPALAYAM (SOUTH)	22A to 194	41	115	355
24	6	KANNIVADI NORTH	8 to 87C	69		
25	6	KANNIVADI SOUTH	1 to 17	21	129	398
26	7	KANNIVADI NORTH MUTHAL VEETHI	4 to 33G	39		
27	7	KANNIVADI SOUTH MUTHAL VEETHI	1 to 9	9		
28	8	AYYAMPALAYAM 1st STREET	1 to 9	3		
29	8	AYYAMPALAYAM 2nd STREET	3 to 4A	26		
30	8	ERACHIPADI KILAKU VEETHI	1 to 22B	2	114	352
31	8	VELANDURAI	1 to 25	22		
32	9	SAMMANDURAI PATTI	1 to 18	19		
33	9	KANNIVADI WEST	1 to 40/4	35		
34	9	KANNIVADI SOUTH	1 to 9/4	106	115	355
35	10	SAMBAKATTUPATTI	1 to 10	9		
36	10	KATHAKOTTAL 1st STREET	22 to 121	119	119	367
37	11	KATHAKOTTAL WEST	1 to 81/2	75		
38	11	KATHAKOTTAL SOUTH	1 to 54/5	11	122	377
39	11	KATHAKOTTAL 1st STREET (EAST)	1 to 11/1	23		
40	11	NOCHIVALASU	1 to 20	23		
41	12	MANNAKATTUPATTI	1 to 12D	23		
42	12	OLAPALAYAM	1 to 21	28		
43	12	VANIVALASU	2 to 38	38	122	377
44	12	PERUMALGOUNDAN VALASU	1 to 29C	33		
TOTAL				1420	1420	4385

படிவம்

இணைப்பு- 1 (ஈ)

நகர்ப்புறம்

கன்னிவாடி பேரூராட்சி


வார்டு மறுவரையைய (Delimitation) செய்வதற்கான வரைவு கருத்துருவிற்கான அடிப்படை விவரங்கள்

மாவட்டத்தின் பெயர் : திருப்பூர்

பேரூராட்சியின் பெயர் : கன்னிவாடி பேரூராட்சி

வ. எண்.	பேரூராட்சியின் பெயர்	2011 கணக்கெடுப்பு படி மக்கள் தொகை	நிர்ணயிக்கப் பட்ட மொத்த வார்டுகளின் எண்ணிக்கை	குடியிருப்பு கட்டடங்களின் மொத்த எண்ணிக்கை	ஒரு வார்டின் சராசரி மக்கள் தொகை கலம் (3) / கலம் (4)	ஒரு வார்டின் சராசரி குடியிருப்பு கட்டடங்களின் எண்ணிக்கை கலம் (5) / கலம் (4)	ஒரு வீட்டின் சராசரி மக்கள் தொகை கலம் (6) / கலம் (7)	உத்தேசிக்கப்பட்டுள்ள வார்டின் எண்ணிக்கை	உத்தேசிக்கப்பட்டுள்ள வார்டில் உள்ள குடியிருப்புக் கட்டடங்களின் எண்ணிக்கை	உத்தேசிக்கப்பட்டுள்ள வார்டில் மதிப்பீடு செய்யப்படும் மக்கள் தொகை கலம் (8) * கலம் (10)	மதிப்பீடு செய்யப்படும் மக்கள் தொகைக்கும் சராசரி மக்கள் தொகைக்கும் உள்ள வித்தியாசம் கலம் (11) - கலம் (6)	மதிப்பீடு செய்யப்படும் மக்கள் தொகைக்கும் சராசரி மக்கள் தொகைக்கும் உள்ள வித்தியாசத்தின் விழுக்காடு கலம் (12) * 100 / கலம் (6)	வித்தியாசத்திற்கான காரணம்	குறிப்பு	
1	2	3	4	5	6	7	8	9	10	11	12	13	14	15	
1	கன்னிவாடி	4385	12	1420	365	118	3.09	1	120	371	5	1	1.00	கூடுதலான சராசரி மக்கள் தொகை	-
2			12	1420	365	118	3.09	2	117	362	-3	-1	(-1) குறைவான சராசரி மக்கள் தொகை	-	
3			12	1420	365	118	3.09	3	113	349	-16	-5	(-5) குறைவான சராசரி மக்கள் தொகை	-	

4			12	1420	365	118	3.09	4	116	358	-7	-2	(-2) குறைவான சராசரி மக்கள் தொகை	-
5			12	1420	365	118	3.09	5	115	355	-10	-3	(-3) குறைவான சராசரி மக்கள் தொகை	-
6			12	1420	365	118	3.09	6	118	364	-1	0	-	-
7			12	1420	365	118	3.09	7	129	398	33	9	9.00 கூடுதலான சராசரி மக்கள் தொகை	-
8			12	1420	365	118	3.09	8	114	352	-13	-4	(-4) குறைவான சராசரி மக்கள் தொகை	-
9			12	1420	365	118	3.09	9	115	355	-10	-3	(-3) குறைவான சராசரி மக்கள் தொகை	-
10			12	1420	365	118	3.09	10	119	367	2	1	1.00 கூடுதலான சராசரி மக்கள் தொகை	-
11			12	1420	365	118	3.09	11	122	377	12	3	3.00 கூடுதலான சராசரி மக்கள் தொகை	-
12			12	1420	365	118	3.09	12	122	377	11	3	3.00 கூடுதலான சராசரி மக்கள் தொகை	-
							<b>Total</b>		<b>1420</b>	<b>4385</b>	<b>0.00</b>	<b>0.00</b>		

  
 செயல் அலுவலர்  
 கன்னிவாடி பேரூராட்சி

## இணைப்பு- 2 (ஈ)

நகர்ப்புறம்

கன்னிவாடி பேரூராட்சி

வார்டு மறுவரையமை (Delimitation) செய்வதற்கான வரைவு கருத்துருவிற்கான அடிப்படை விவரங்கள்


மாவட்டத்தின் பெயர் : திருப்பூர்

பேரூராட்சியின் பெயர் : கன்னிவாடி பேரூராட்சி

1	வார்டு எண்.	1
2	இவ்வார்டில் உள்ளடங்கிய பகுதிகளின் பெயர்கள்	1.சீலம்பட்டி 2.நடுப்பாளையம் 3.கன்னிமார்கோவில்பாளையம் 4.நகப்பாளையம் 5.கணக்கம்பட்டி 6.சூரிப்பாடி 7.கொளத்துப்பூதூர் 8.கொளத்துப்பூதூர் ஆதி திராவிடர் காலனி 9.மேட்டூர்
3	வார்டின் சராசரி மக்கள் தொகை	365
4	இவ்வார்டில் உள்ள கட்டடங்களின் எண்கள் (தெருவாரியாக)	1.சீலம்பட்டி - 36 2.நடுப்பாளையம் - 09 3.கன்னிமார்கோவில்பாளையம் - 13 4.நகப்பாளையம் - 14 5.கணக்கம்பட்டி - 03 6.சூரிப்பாடி - 01 7.கொளத்துப்பூதூர் - 16 8.கொளத்துப்பூதூர் ஆதி திராவிடர் காலனி - 25 9.மேட்டூர் - 03  மொத்த கட்டிடங்கள் = 120
5	இவ்வார்டில் உள்ள வீடுகளின் எண்ணிக்கை (தெரு வாரியாக)	1.சீலம்பட்டி - 36 1 to 6 -6, 6A,6B-2, 7 to 15-9, 16A, 16B, 16C-3, 17 to 22-6, 22A, 22B-2, 23 to 28-6, 28A-1, 22/3-1.  2.நடுப்பாளையம் - 09 1 to 3-3, 3A-1, 4 to 7-4, 1A-1.  3.கன்னிமார்கோவில்பாளையம் - 13 1 to 10-10, 6B-1, 9A-1, 10/1-1  4.நகப்பாளையம் - 14 1 to 3-3, 3/1-1, 4 to 6-3. 6, 6/1, 6/2-3, 7 to 9-3, 2-1.  5.கணக்கம்பட்டி - 03 1-1, 3-1, 4A-1  6.சூரிப்பாடி - 01 1-1

		<b>7.கொளத்துப்பூதூர் - 16</b> 1-1, 2-1, 5, 5A-2, 6-1, 11 to 12-2, 12A-1, 14-1, 17 to 18-2, 18A-1, 20 to 20A-2, 20/1-1, 20/2-1
		<b>8.கொளத்துப்பூதூர் ஆதி திராவிடர் காலனி - 25</b> 1 to 25-25
		<b>9.மேட்டூர் - 3</b> 1 to 2-2, 2A-1.
6	இவ்வார்டின் எல்லைகள்	
	வடக்கு	மயில்ரங்கம் சாலை
	கிழக்கு	ஓரத்துப்பாளையம் 2வது வீதி
	தெற்கு	தூரம்பாடி சாலை
	மேற்கு	எரசினம்பாளையம் கிராம பஞ்சாயத்து
7	இவ்வார்டின் மொத்த மக்கள் தொகை	<b>371</b>
8	.----- உள்ளாட்சி அமைப்பில் உள்ள இவ்வார்டின் மக்கள் தொகை, ஒரு வார்டின் சராசரி மக்கள் தொகையை விட குறைவாகவோ/கூடுதலாகவோ இருப்பின் அதற்கான காரணம்	<b>1.00 கூடுதலான சராசரி மக்கள் தொகை</b>
9	குறிப்பு	-

இடம்: கன்னிவாடி  
நாள்: 13.12.2017

  
செயல் அலுவலர்  
கன்னிவாடி பேரூராட்சி



## இணைப்பு- 2 (ஈ)

நகர்ப்புறம்

கன்னிவாடி பேரூராட்சி  
வார்டு மறுவரையமை (Delimitation) செய்வதற்கான வரைவு கருத்துருவிற்கான அடிப்படை  
விவரங்கள்

மாவட்டத்தின் பெயர் : திருப்பூர்

பேரூராட்சியின் பெயர் : கன்னிவாடி பேரூராட்சி

1	வார்டு எண்.	2
2	இவ்வார்டில் உள்ளடங்கிய பகுதிகளின் பெயர்கள்	1.ஒரத்துப்பாளையம் மெயின் வீதி 2.ஒரத்துப்பாளையம் 1வது வீதி 3.ஒரத்துப்பாளையம் 2வது வீதி 4.ஒரத்துப்பாளையம் ஆதிதிராவிடர் காலனி (மேற்கு)
3	வார்டின் சராசரி மக்கள் தொகை	365
4	இவ்வார்டில் உள்ள கட்டடங்களின் எண்கள் (தெருவாரியாக)	1.ஒரத்துப்பாளையம் மெயின் வீதி - 51 2.ஒரத்துப்பாளையம் 1வது வீதி - 31 3.ஒரத்துப்பாளையம் 2வது வீதி - 18 4.ஒரத்துப்பாளையம் ஆதிதிராவிடர் காலனி (மேற்கு) - 17  மொத்த கட்டிடங்கள் = 117
5	இவ்வார்டில் உள்ள வீடுகளின் எண்ணிக்கை (தெரு வாரியாக)	1.ஒரத்துப்பாளையம் மெயின் வீதி - 51 1, 1A-2, 2 to 2/1-2, 3 to 5-3 5A-1, 6, 6A, 6B-3, 7 to 8-2, 8A-1, 9 to 10-2, 10B-1, 11-13-3, 13A,13B-2, 14 to 35-22, 25 to 28-4, 32-1, 32A-1, 32B-1.  2.ஒரத்துப்பாளையம் 1வது வீதி - 31 2 to 2A-2, 3 to 4-2, 4A-1, 5 to 5A-2, 6 to 8-3, 11 to 15-5, 17 to 18-2, 29 to 37-9, 39-1, 41 to 42-2, 50-1, 63-1.  3.ஒரத்துப்பாளையம் 2வது வீதி - 18 1 to 3-3, 9-1, 44 to 49-6, 51 to 56-6, 56A,56B-2.  4.ஒரத்துப்பாளையம் ஆதிதிராவிடர் காலனி (மேற்கு) - 17 17 3 to 19-17.
6	இவ்வார்டின் எல்லைகள்	
	வடக்கு	அமராவதி ஆறு
	கிழக்கு	மணலூர் மேற்கு
	தெற்கு	தூரம்பாடி சாலை
	மேற்கு	நடுப்பாளையம்
7	இவ்வார்டின் மொத்த மக்கள் தொகை	362
8	.----- உள்ளாட்சி அமைப்பில் உள்ள இவ்வார்டின் மக்கள் தொகை, ஒரு வார்டின் சராசரி மக்கள் தொகையை விட குறைவாகவோ/கூடுதலாகவோ இருப்பின் அதற்கான காரணம்	(- 1) குறைவான சராசரி மக்கள் தொகை
9	குறிப்பு	-

## இணைப்பு- 2 (ஈ)


நகர்ப்புறம்

கன்னிவாடி பேரூராட்சி  
வார்டு மறுவரையெ (Delimitation) செய்வதற்கான வரைவு கருத்துருவிற்கான அடிப்படை  
விவரங்கள்

மாவட்டத்தின் பெயர் : திருப்பூர்

பேரூராட்சியின் பெயர் : கன்னிவாடி பேரூராட்சி

1	வார்டு எண்.	3
2	இவ்வார்டில் உள்ளடங்கிய பகுதிகளின் பெயர்கள்	1.ஒரத்துப்பாளையம் ஆதிதிராவிடர் காலனி கிழக்கு 2.மணலூர் மேற்கு
3	வார்டின் சராசரி மக்கள் தொகை	365
4	இவ்வார்டில் உள்ள கட்டடங்களின் எண்கள் (தெருவாரியாக)	1.ஒரத்துப்பாளையம் ஆதிதிராவிடர் காலனி கிழக்கு - 62 2.மணலூர் மேற்கு - 51 <b>மொத்த கட்டிடங்கள் = 113</b>
5	இவ்வார்டில் உள்ள வீடுகளின் எண்ணிக்கை (தெரு வாரியாக)	1.ஒரத்துப்பாளையம் ஆதிதிராவிடர் காலனி கிழக்கு-62 1 to 27-27, 27/1-1, 28 to 32-5, 32A-1, 33 to 41-9, 41A-1, 42,42A, 42B, 42C, 42D, 42E, 42F, 42G-8, 20/1-1, 15/A-1. 43 to 45A-4, 46 to 48A-3. 49A-1.
		2.மணலூர் மேற்கு- 51 1 to 1/1-2, 2 to 2A-2, 3 to 3A-2, 4 to 9-6, 9A-1, 10 to 17-8, 17A-1, 18 to 18/1-2, 19 to 21-3, 21A-1, 22 to 27-6, 27A-1, 27B-1, 28 to 35-8, 35A-1, 36 to 38-3, 38A to 38C-3.
6	இவ்வார்டின் எல்லைகள்	
	வடக்கு	அமராவதி ஆறு
	கிழக்கு	எரச்சப்பாடி
	தெற்கு	தூரம்பாடி சாலை
	மேற்கு	ஒரத்துப்பாளையம் மெயின் வீதி
7	இவ்வார்டின் மொத்த மக்கள் தொகை	349
8	உள்ளாட்சி அமைப்பில் உள்ள இவ்வார்டின் மக்கள் தொகை, ஒரு வார்டின் சராசரி மக்கள் தொகையை விட குறைவாகவோ/கூடுதலாகவோ இருப்பின் அதற்கான காரணம்	(- 5) குறைவான சராசரி மக்கள் தொகை
9	குறிப்பு	



## இணைப்பு- 2 (ஈ)

நகர்ப்புறம்

கன்னிவாடி பேரூராட்சி  
வார்டு மறுவரையைய (Delimitation) செய்வதற்கான வரைவு கருத்துருவிற்கான  
அடிப்படை விவரங்கள்

மாவட்டத்தின் பெயர் : திருப்பூர்


பேரூராட்சியின் பெயர் : கன்னிவாடி பேரூராட்சி

1	வார்டு எண்.	4
2	இவ்வார்டில் உள்ளடங்கிய பகுதிகளின் பெயர்கள்	1.மணலூர் கிழக்கு 2.எரச்சப்பாடி மெயின் வீதி 3.எரச்சப்பாடி 1வது வீதி 4.எரச்சப்பாடி 2வது வீதி 5.எரச்சப்பாடி 3வது வீதி 6.எரச்சப்பாடி 4வது வீதி
3	வார்டின் சராசரி மக்கள் தொகை	365
4	இவ்வார்டில் உள்ள கட்டிடங்களின் எண்கள் (தெருவாரியாக)	1.மணலூர் கிழக்கு - 38 2.எரச்சப்பாடி மெயின் வீதி - 19 3.எரச்சப்பாடி 1வது வீதி - 22 4.எரச்சப்பாடி 2வது வீதி - 21 5.எரச்சப்பாடி 3வது வீதி - 12 6.எரச்சப்பாடி 4வது வீதி - 04 <b>மொத்த கட்டிடங்கள் = 116</b>
5	இவ்வார்டில் உள்ள வீடுகளின் எண்ணிக்கை (தெரு வாரியாக)	1.மணலூர் கிழக்கு - 38 39 to 42-4, 42/1-1, 43 to 46-4, 46/1-1, 47 to 48-2, 48/1-1, 49 to 62-14, 62/1-1, 63 to 65-3, 65A-1, 66 to 71-6. 2.எரச்சப்பாடி மெயின் வீதி - 19 4 to 4A-2, 5 to 7-3, 7/1-1, 8-1, 9A-1, 10/1-1, 10/2-1, 10/3-1, 11A-1, 11 to 14-4, 17-1, 24/1, 13/1-1. 3.எரச்சப்பாடி 1வது வீதி - 22 2 to 5-4, 7 to 19-13, 22 to 26-5, 4.எரச்சப்பாடி 2வது வீதி - 21 1/64-1, 2 to 2A-2, 2B-1, 3 to 5-3, 5A-1, 5B1, 6 to 8-3, 8A-1, 10-1, 12 to 12A-2, 13-1, 22-1, 26-1, 21/2-1, 1/1-1. 5.எரச்சப்பாடி 3வது வீதி - 12 1 to 2-2, 2A-1, 3 to 3A-2, 4 to 4A2, 5 to 5A-2, 6 to 8-3 6.எரச்சப்பாடி 4வது வீதி - 04 9 to 12-4
6	இவ்வார்டின் எல்லைகள்	
	வடக்கு	சிவசெல்வி அம்மன் கோவில்
	கிழக்கு	தலையூர் கிராம பஞ்சாயத்து பகுதி
	தெற்கு	தூரம்பாடி சாலை
	மேற்கு	மணலூர் மேற்கு
7	இவ்வார்டின் மொத்த மக்கள் தொகை	358



8	<p>----- உள்ளாட்சி  அமைப்பில் உள்ள இவ்வாட்டின் மக்கள்  தொகை, ஒரு வாட்டின் சராசரி மக்கள்  தொகையை விட  குறைவாகவோ/கூடுதலாகவோ  இருப்பின் அதற்கான காரணம்</p>	<p>(- 2) குறைவான சராசரி மக்கள் தொகை</p>
9	குறிப்பு	-

இடம்: கன்னிவாடி  
நாள்: 13.12.2017

  
செயல் அலுவலர்  
கன்னிவாடி பேரூராட்சி

## இணைப்பு- 2 (ஈ)

நகர்ப்புறம்


கன்னிவாடி பேரூராட்சி  
வார்டு மறுவரையைய (Delimitation) செய்வதற்கான வரைவு கருத்துருவிற்கான  
அடிப்படை விவரங்கள்

மாவட்டத்தின் பெயர் : திருப்பூர்

பேரூராட்சியின் பெயர் : கன்னிவாடி பேரூராட்சி

1	வார்டு எண்.	5
2	இவ்வார்டில் உள்ளடங்கிய பகுதிகளின் பெயர்கள்	1.மொங்கநல்லாம்பாளையம் (மேற்கு) 2.மொங்கநல்லாம்பாளையம்
3	வார்டின் சராசரி மக்கள் தொகை	365
4	இவ்வார்டில் உள்ள கட்டடங்களின் எண்கள் (தெருவாரியாக)	1.மொங்கநல்லாம்பாளையம் (மேற்கு) – 74 2.மொங்கநல்லாம்பாளையம் – 41  மொத்த கட்டிடங்கள் = 115
5	இவ்வார்டில் உள்ள வீடுகளின் எண்ணிக்கை (தெரு வாரியாக)	1.மொங்கநல்லாம்பாளையம் (மேற்கு)–74 1 to 2-2, 4 to 7-3, 9 to 14-6, 14A-1, 15 to 22-8, 26 to 26A-2, 27 to 28-2, 32-1, 34 to 39-6, 41 to 42/1-2, 44-1, 52-1, 54 to 56-3, 59-1, 61 to 63-3, 63A2 to 63C-3, 64-1, 67-1, 69-1, 73 to 73A-2, 74 to 75-2, 77 to 80-4, 83 to 86-4, 88 to 93-6, 95 to 96-2, 110 to 110A-2, 128/B-1, 130-1, 63/1-1, 95/1-1.  2.மொங்கநல்லாம்பாளையம் – 41 1 to 10-10, 10A-1, 11 to 9-9. 12 to 32-21.
6	இவ்வார்டின் எல்லைகள்	
	வடக்கு	தூரம்பாடி சாலை
	கிழக்கு	மேல்நிலை தொட்டி
	தெற்கு	கன்னிவாடி வடக்கு
	மேற்கு	மொங்கநல்லாம்பாளையம் தெற்கு
7	இவ்வார்டின் மொத்த மக்கள் தொகை	355
8	----- உள்ளாட்சி அமைப்பில் உள்ள இவ்வார்டின் மக்கள் தொகை, ஒரு வார்டின் சராசரி மக்கள் தொகையை விட குறைவாகவோ/கூடுதலாகவோ இருப்பின் அதற்கான காரணம்	(- 3) குறைவான சராசரி மக்கள் தொகை
9	குறிப்பு	-

இடம்: கன்னிவாடி  
நாள்: 13.12.2017

  
செயல் அலுவலர்  
கன்னிவாடி பேரூராட்சி

## இணைப்பு- 2 (ஈ)

நகர்ப்புறம்

கன்னிவாடி பேரூராட்சி  
வார்டு மறுவரையெ (Delimitation) செய்வதற்கான வரைவு கருத்துருவிற்கான  
அடிப்படை விவரங்கள்

மாவட்டத்தின் பெயர் : திருப்பூர்

பேரூராட்சியின் பெயர் : கன்னிவாடி பேரூராட்சி

1	வார்டு எண்.	6
2	இவ்வார்டில் உள்ளடங்கிய பகுதிகளின் பெயர்கள்	1.மொங்கநல்லாம்பாளையம் (தெற்கு)
3	வார்டின் சராசரி மக்கள் தொகை	365
4	இவ்வார்டில் உள்ள கட்டிடங்களின் எண்கள் (தெருவாரியாக)	1.மொங்கநல்லாம்பாளையம் (தெற்கு) – 118 மொத்த கட்டிடங்கள் = 118
5	இவ்வார்டில் உள்ள வீடுகளின் எண்ணிக்கை (தெரு வாரியாக)	1.மொங்கநல்லாம்பாளையம் தெற்கு – 118 22A-1, 23-1, 26 to 32-7, 34 to 35-2, 37-1, 39 to 39A-2, 47 to 50-4, 52-1, 55-1, 58 to 58/1-2, 59 to 62-4, 62A to 62C-3, 63 to 63/1-2, 64 to 85-22, 88 to 92-5, 91/1-1, 94 to 94A-2, 95 to 98-4, 97A to 98A-2, 99 to 102-4, 104 to 104/1-2, 108-1, 110 to 114-4, 165A-1, 91A-1, 52A-1, 85/3-1, 99A-1, 85V-1, 57A-1, 85C-1, 47A-1, 13/1-1, 63/1-1. 166 to 194-29.
6	இவ்வார்டின் எல்லைகள்	
	வடக்கு	தூரம்பாடி சாலை
	கிழக்கு	மொங்கநல்லாம்பாளையம்
	தெற்கு	காதக்கோட்டை மேற்கு
	மேற்கு	எரசினம்பாளையம் கிராம பஞ்சாயத்து பகுதி
7	இவ்வார்டின் மொத்த மக்கள் தொகை	364
8	உள்ளாட்சி அமைப்பில் உள்ள இவ்வார்டின் மக்கள் தொகை, ஒரு வார்டின் சராசரி மக்கள் தொகையை விட குறைவாகவோ/கூடுதலாகவோ இருப்பின் அதற்கான காரணம்	-
9	குறிப்பு	-

இடம்: கன்னிவாடி  
நாள்: 13.12.2017

செயல் அலுவலர்  
கன்னிவாடி பேரூராட்சி

## இணைப்பு- 2 (ஈ)


நகர்ப்புறம்

கன்னிவாடி பேரூராட்சி  
வார்டு மறுவரையெ (Delimitation) செய்வதற்கான வரைவு கருத்துருவிற்கான  
அடிப்படை விவரங்கள்

மாவட்டத்தின் பெயர் : திருப்பூர்

பேரூராட்சியின் பெயர் : கன்னிவாடி பேரூராட்சி

1	வார்டு எண்.	7
2	இவ்வார்டில் உள்ளடங்கிய பகுதிகளின் பெயர்கள்	1.கன்னிவாடி வடக்கு 2.கன்னிவாடி வடக்கு 1வது வீதி 3.கன்னிவாடி தெற்கு முதல் வீதி
3	வார்டின் சராசரி மக்கள் தொகை	365
4	இவ்வார்டில் உள்ள கட்டடங்களின் எண்கள் (தெருவாரியாக)	1.கன்னிவாடி வடக்கு - 69 2.கன்னிவாடி வடக்கு 1வது வீதி - 21 3.கன்னிவாடி தெற்கு முதல் வீதி - 39 <b>மொத்த கட்டிடங்கள் = 129</b>
5	இவ்வார்டில் உள்ள வீடுகளின் எண்ணிக்கை (தெரு வாரியாக)	<b>1.கன்னிவாடி வடக்கு - 69</b> 8 to 10-3, 10A-1, 12 to 18-7, 20-1, 22 to 27-6, 29 to 35-7, 37 to 41-5, 43 to 49-7, 57 to 67-11, 67A to 67B-2, 68 to 71-4, 73 to 77-5, 79 to 79A-2, 80 to 84-5, 87A to 87C-3. <b>2.கன்னிவாடி வடக்கு 1வது வீதி - 21</b> 1-1, 1A to 1C-3, 2 to 6-5, 2A-1, 6A-1, 6C-1, 7 to 8-2, 10 to 12-3, 14 to 17-4. <b>3.கன்னிவாடி தெற்கு முதல் வீதி - 39</b> 4 to 8-5, 10 to 10A-2, 11 to 16-6, 16/1-1, 17 to 19-3, 21 to 29-9, 29A-1, 30 to 33-4, 33/G-1, 20-1, 87A-1, 17A-1, 28A-1, 17B-1, 31-1, 10B-1.
6	இவ்வார்டின் எல்லைகள்	
	வடக்கு	மொங்கநல்லாம்பாளையம்
	கிழக்கு	கன்னிவாடி மேற்கு
	தெற்கு	தாராபுரம் - கரூர் மெயின் வீதி
	மேற்கு	காதக்கோட்டை மேற்கு
7	இவ்வார்டின் மொத்த மக்கள் தொகை	398
8	உள்ளாட்சி அமைப்பில் உள்ள இவ்வார்டின் மக்கள் தொகை, ஒரு வார்டின் சராசரி மக்கள் தொகையை விட குறைவாகவோ/கூடுதலாகவோ இருப்பின் அதற்கான காரணம்	<b>9.00 கூடுதலான சராசரி மக்கள் தொகை</b>
9	குறிப்பு	-



## இணைப்பு- 2 (ஈ)

நகர்ப்புறம்

கன்னிவாடி பேரூராட்சி  
வார்டு மறுவரையமை (Delimitation) செய்வதற்கான வரைவு கருத்துருவிற்கான  
அடிப்படை விவரங்கள்


மாவட்டத்தின் பெயர் : திருப்பூர்

பேரூராட்சியின் பெயர் : கன்னிவாடி பேரூராட்சி

1	வார்டு எண்.	8
2	இவ்வார்டில் உள்ளடங்கிய பகுதிகளின் பெயர்கள்	1.அய்யம்பாளையம் 1வது வீதி 2.அய்யம்பாளையம் 2வது வீதி 3.எரச்சப்பாடி கிழக்கு வீதி 4.வேலாந்துறை 5.சம்மந்துறைபதி 6.கன்னிவாடி மேற்கு
3	வார்டின் சராசரி மக்கள் தொகை	365
4	இவ்வார்டில் உள்ள கட்டடங்களின் எண்கள் (தெருவாரியாக)	1.அய்யம்பாளையம் 1வது வீதி - 09 2.அய்யம்பாளையம் 2வது வீதி - 03 3.எரச்சப்பாடி கிழக்கு வீதி - 26 4.வேலாந்துறை - 22 5.சம்மந்துறைபதி - 19 6.கன்னிவாடி மேற்கு - 35 <b>மொத்த கட்டிடங்கள் = 114</b>
5	இவ்வார்டில் உள்ள வீடுகளின் எண்ணிக்கை (தெரு வாரியாக)	<b>1.அய்யம்பாளையம் 1வது வீதி - 09</b> 1-1, 3 to 3/1-2, 4, 4A-2, 5A-1, 7 to 9-3. <b>2.அய்யம்பாளையம் 2வது வீதி - 03</b> 3-1, 12B-1, 4A-1 <b>3.எரச்சப்பாடி கிழக்கு வீதி - 26</b> 1 to 18-18, 20 to 24-5, 4/1-1, 21/1-1, 22B-1. <b>4.வேலாந்துறை - 22</b> 1-1, 3 to 4-2, 7A-1, 8 to 13-6, 15 to 16-2, 16A-1, 18-1, 20 to 24-5, 25-1, 13/1 to 13/2-2. <b>5.சம்மந்துறைபதி - 19</b> 1 to 18-18, 14A-1. <b>6.கன்னிவாடி மேற்கு - 35</b> 1 to 3-3, 6 to 9-4, 9A-1, 10 to 12-3, 19 to 21-3, 27 to 27A-2, 28 to 29-2, 31 to 37-7, 8A-1, 25A-1, 22/1-1, 8/1-1, 40/1-1, 40/2-1, 40/3-1, 40/4-1, 25/1-1, 8/1-1.
6	இவ்வார்டின் எல்லைகள்	
	வடக்கு	தூரம்பாடி சாலை
	கிழக்கு	தலையூர் கிராம பஞ்சாயத்து பகுதி
	தெற்கு	சாம்பக்காட்டுபதி
	மேற்கு	கன்னிவாடி தெற்கு
7	இவ்வார்டின் மொத்த மக்கள் தொகை	352

8	<p>----- உள்ளாட்சி அமைப்பில் உள்ள இவ்வாட்டின் மக்கள் தொகை, ஒரு வாட்டின் சராசரி மக்கள் தொகையை விட குறைவாகவோ/கூடுதலாகவோ இருப்பின் அதற்கான காரணம்</p>	<p>(- 4) குறைவான சராசரி மக்கள் தொகை</p>
9	குறிப்பு	-

இடம்: கன்னிவாடி  
நாள்: 13.12.2017

  
 செயல் அலுவலர்  
 கன்னிவாடி பேரூராட்சி



## இணைப்பு- 2 (ஈ)

நகர்ப்புறம்


கன்னிவாடி பேரூராட்சி  
வார்டு மறுவரையைய (Delimitation) செய்வதற்கான வரைவு கருத்துருவிற்கான  
அடிப்படை விவரங்கள்

மாவட்டத்தின் பெயர் : திருப்பூர்

பேரூராட்சியின் பெயர் : கன்னிவாடி பேரூராட்சி

1	வார்டு எண்.	9
2	இவ்வார்டில் உள்ளடங்கிய பகுதிகளின் பெயர்கள்	1.கன்னிவாடி தெற்கு 2.சாம்பகாட்டுபதி
3	வார்டின் சராசரி மக்கள் தொகை	365
4	இவ்வார்டில் உள்ள கட்டடங்களின் எண்கள் (தெருவாரியாக)	1.கன்னிவாடி தெற்கு - 106 2.சாம்பகாட்டுபதி - 09 <b>மொத்த கட்டிடங்கள் = 115</b>
5	இவ்வார்டில் உள்ள வீடுகளின் எண்ணிக்கை (தெரு வாரியாக)	<b>1.கன்னிவாடி தெற்கு - 106</b> 1 to 1A-2, 2 to 8-7, 9 to 9A-2, 10 to 33-24, 33A-1, 34 to 56-23, 56A, 56B-2, 57 to 66-10, 65A-1, 67 to 78-12, 82 to 82A-2, 83A-1, 85/1 to 85/5-5, 86 to 87-2, 87/1-1, 88 to 94-7, 12-1, 86-1, 7A-1, 86A-1. <b>2.சாம்பகாட்டுபதி - 09</b> 1 to 8-8, 10-1.
6	இவ்வார்டின் எல்லைகள்	
	வடக்கு	தாராபுரம் - கரூர் சாலை
	கிழக்கு	சம்மந்துறைபதி
	தெற்கு	மண்ணாங்காட்டுபதி
	மேற்கு	காதக்கோட்டை 1வது வீதி
7	இவ்வார்டின் மொத்த மக்கள் தொகை	355
8	----- உள்ளாட்சி அமைப்பில் உள்ள இவ்வார்டின் மக்கள் தொகை, ஒரு வார்டின் சராசரி மக்கள் தொகையை விட குறைவாகவோ/கூடுதலாகவோ இருப்பின் அதற்கான காரணம்	(- 3) குறைவான சராசரி மக்கள் தொகை
9	குறிப்பு	-

இடம்: கன்னிவாடி  
நாள்: 13.12.2017

  
செயல் அலுவலர்  
கன்னிவாடி பேரூராட்சி

## இணைப்பு- 2 (ஈ)

நகர்ப்புறம்

கன்னிவாடி பேரூராட்சி  
வார்டு மறுவரையைய (Delimitation) செய்வதற்கான வரைவு கருத்துருவிற்கான  
அடிப்படை விவரங்கள்

மாவட்டத்தின் பெயர் : திருப்பூர்

பேரூராட்சியின் பெயர் : கன்னிவாடி பேரூராட்சி

1	வார்டு எண்.	10
2	இவ்வார்டில் உள்ளடங்கிய பகுதிகளின் பெயர்கள்	காதக்கோட்டை 1வது வீதி
3	வார்டின் சராசரி மக்கள் தொகை	365
4	இவ்வார்டில் உள்ள கட்டடங்களின் எண்கள் (தெருவாரியாக)	காதக்கோட்டை 1வது வீதி - 119 மொத்த கட்டிடங்கள் = 119
5	இவ்வார்டில் உள்ள வீடுகளின் எண்ணிக்கை (தெரு வாரியாக)	காதக்கோட்டை 1வது வீதி - 119 22 to 32-11, 32A-1, 33 to 35-3, 35/1-1, 36 to 46-11, 46/1-1, 47 to 48-2, 48/1-1, 49 to 54-6, 54/1 to 54/3-3, 55 to 56-2, 56/1 to 56/3-3, 57 to 80 -24, 80/1-1, 59A-1, 8A-1, 51A-1, 45/1-1, 82/1-1, 45/2-1, 65/A1, 4/1-1, 53/1-1, 77/1-1, 54/1 to 54/6-6, 75/1-1, 4/2-1, 37/1-1, 80/2 to 80/3-2, 55 to 55/1-2. 96 to 121 - 26.
6	இவ்வார்டின் எல்லைகள்	
	வடக்கு	தாராபுரம் - கரூர் சாலை
	கிழக்கு	அரசினர் மேல்நிலைப்பள்ளி
	தெற்கு	நொச்சிவலக
	மேற்கு	காதக்கோட்டை மேற்கு
7	இவ்வார்டின் மொத்த மக்கள் தொகை	367
8	----- உள்ளாட்சி அமைப்பில் உள்ள இவ்வார்டின் மக்கள் தொகை, ஒரு வார்டின் சராசரி மக்கள் தொகையை விட குறைவாகவோ/கூடுதலாகவோ இருப்பின் அதற்கான காரணம்	1.00 கூடுதலான சராசரி மக்கள் தொகை
9	குறிப்பு	-

இடம்: கன்னிவாடி

நாள்: 13.12.2017

செயல் அலுவலர்

கன்னிவாடி பேரூராட்சி

## இணைப்பு- 2 (ஈ)

நகர்ப்புறம்

கன்னிவாடி பேரூராட்சி  
வார்டு மறுவரையைய (Delimitation) செய்வதற்கான வரைவு கருத்துருவிற்கான  
அடிப்படை விவரங்கள்

மாவட்டத்தின் பெயர் : திருப்பூர்

பேரூராட்சியின் பெயர் : கன்னிவாடி பேரூராட்சி

1	வார்டு எண்.	11
2	இவ்வார்டில் உள்ளடங்கிய பகுதிகளின் பெயர்கள்	1.காதக்கோட்டை மேற்கு 2.காதக்கோட்டை தெற்கு 3.காதக்கோட்டை 1வது வீதி 4.நொச்சிவலசு
3	வார்டின் சராசரி மக்கள் தொகை	365
4	இவ்வார்டில் உள்ள கட்டடங்களின் எண்கள் (தெருவாரியாக)	1.காதக்கோட்டை மேற்கு - 75 2.காதக்கோட்டை தெற்கு - 11 3.காதக்கோட்டை 1வது வீதி - 13 4.நொச்சிவலசு - 23  மொத்த கட்டிடங்கள் = 122
5	இவ்வார்டில் உள்ள வீடுகளின் எண்ணிக்கை (தெரு வாரியாக)	1.காதக்கோட்டை மேற்கு - 75 1 to 2-2, 2A-1, 3 to 9-7, 11 to 11/1-2, 12 to 16-5, 16/1 to 17/1-2, 18 to 22-5, 24 to 24/1-2, 25 to 26-2, 28-1, 35-1, 35/1-1, 36 to 39-4, 41 to 49-9, 51-1, 54/1-1, 57 to 58-2, 58A-1, 51A-1, 59 to 62-4, 62A-1, 66 to 72-7, 75 to 78-4, 81-1, 69A-1, 76a-1, 87A-1, 54/3 to 54/4-2, 92/1, 81/1-1, 81/2-1. 2.காதக்கோட்டை தெற்கு - 11 1 to 5-5, 17A to 15A-2, 30-1, 34-1, 54/3-1, 54/5-1. 3.காதக்கோட்டை 1வது வீதி - 13 1 to 6-6, 6A-1, 7 to 11-5, 11/1-1 4.நொச்சிவலசு - 23 1 to 10-10, 10A-1, 11 to 20-10, 13/1-1, 18A-1.
6	இவ்வார்டின் எல்லைகள்	
	வடக்கு	மொங்கநல்லாம்பாளையம் தெற்கு
	கிழக்கு	காதக்கோட்டை 1வது வீதி
	தெற்கு	கீரனூர் சாலை
	மேற்கு	மூலனூர் பேரூராட்சி எல்லை
7	இவ்வார்டின் மொத்த மக்கள் தொகை	377
8	உள்ளாட்சி அமைப்பில் உள்ள இவ்வார்டின் மக்கள் தொகை, ஒரு வார்டின் சராசரி மக்கள் தொகையை விட குறைவாகவோ/கூடுதலாகவோ இருப்பின் அதற்கான காரணம்	3.00 கூடுதலான சராசரி மக்கள் தொகை
9	குறிப்பு	-

இடம்: கன்னிவாடி

நாள்: 13.12.2017

செயல் அலுவலர்  
கன்னிவாடி பேரூராட்சி

## இணைப்பு- 2 (ஈ)

நகர்ப்புறம்


கன்னிவாடி பேரூராட்சி  
வார்டு மறுவரையெ (Delimitation) செய்வதற்கான வரைவு கருத்துருவிற்கான  
அடிப்படை விவரங்கள்

மாவட்டத்தின் பெயர் : திருப்பூர்

பேரூராட்சியின் பெயர் : கன்னிவாடி பேரூராட்சி

1	வார்டு எண்.	12
2	இவ்வார்டில் உள்ளடங்கிய பகுதிகளின் பெயர்கள்	1.மண்ணாங்காட்டுபதி 2.ஓலப்பாளையம் 3.வஞ்சிவலசு 4.பெருமாள்கவுண்டன்வலசு
3	வார்டின் சராசரி மக்கள் தொகை	365
4	இவ்வார்டில் உள்ள கட்டடங்களின் எண்கள் (தெருவாரியாக)	1.மண்ணாங்காட்டுபதி - 23 2.ஓலப்பாளையம் - 28 3.வஞ்சிவலசு - 38 4.பெருமாள்கவுண்டன்வலசு - 33 <b>மொத்த கட்டிடங்கள் = 122</b>
5	இவ்வார்டில் உள்ள வீடுகளின் எண்ணிக்கை (தெரு வாரியாக)	1.மண்ணாங்காட்டுபதி - 23 1 to 4-4, 4A-1, 4B-1, 4C-1, 4D-1, 5, 5/1, 5/2, 5/3 -4 6 to 12-7, 12A to 12D-4 . 2.ஓலப்பாளையம் - 28 1 to 2-2, 2/1-1, 2/2-1, 2/3-1, 3 to 5-3, 5A-1, 5B-1, 5C-1, 6 to 9-4, 9 to 21 -13. 3.வஞ்சிவலசு - 38 2 to 9-8, 11 to 13-3, 15 to 16-2, 18 to 23-6, 25-1, 27 to 37-11, 37A-1, 38 to 41-4, 2/1-1, 29/1-1. 4.பெருமாள்கவுண்டன்வலசு - 33 1 to 2-2, 2A-1, 2B-1, 2C-1, 3-1, 5 to 6-2, 9 to 9B-2, 10 to 14-5, 16 to 18-3. 2/A-1, 2/4-1 20 to 29-10, 29A to 29C-3
6	இவ்வார்டின் எல்லைகள்	
	வடக்கு	மாரியம்மன் கோவில்
	கிழக்கு	சாந்தப்பாடி கிராம பஞ்சாயத்து எல்லை
	தெற்கு	மூலனூர் ஊராட்சி ஒன்றிய எல்லை
	மேற்கு	எடைக்கல்பாடி கிராம பஞ்சாயத்து எல்லை
7	இவ்வார்டின் மொத்த மக்கள் தொகை	377
8	----- உள்ளாட்சி அமைப்பில் உள்ள இவ்வார்டின் மக்கள் தொகை, ஒரு வார்டின் சராசரி மக்கள் தொகையை விட குறைவாகவோ/கூடுதலாகவோ இருப்பின் அதற்கான காரணம்	3.00 கூடுதலான சராசரி மக்கள் தொகை
9	குறிப்பு	-

இடம்: கன்னிவாடி  
நாள்: 13.12.2017

  
செயல் அலுவலர்  
கன்னிவாடி பேரூராட்சி