




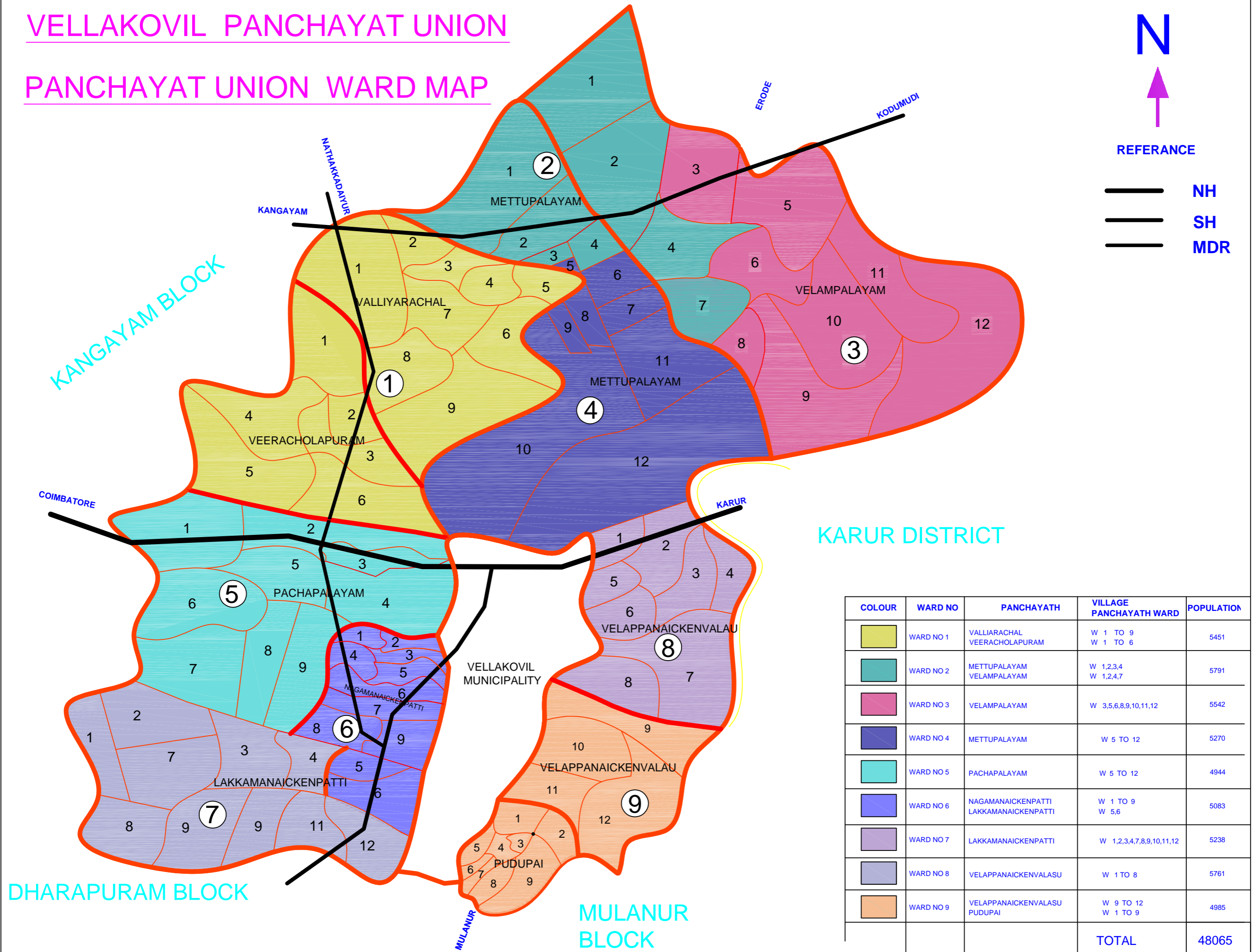
VELLAKOVIL PANCHAYAT UNION

PANCHAYAT UNION WARD MAP



REFERENCE

-  NH
-  SH
-  MDR



இணைப்பு -1 (ஆ) (திருத்தியது)
(ஊராட்சி ஒன்றிய வார்டு)

வார்டு மறுவரையறை (Delimitation) செய்வதற்கான வரைவு கருத்துருவிற்கான அடிப்படை விவரங்கள்

மாவட்டத்தின் பெயர் :
ஊராட்சி ஒன்றியத்தின் பெயர் :

திருப்பூர்
வெள்ளக்கோவில்

திருத்தியப்படிவம்
ஊரகம்

வ. எண்	ஊராட்சி ஒன்றியத்தின் பெயர்	2011 கணக்கெடுப்பு மக்கள் தொகை	நிர்ணயிக்கப்பட்ட மொத்த வார்டுகளின் (PUW) எண்ணிக்கை	ஒரு வார்டின் (PUW) சராசரி மக்கள் தொகை கலம் (3) / கலம் (4)	உத்தேசிக்கப்பட்டுள்ள வார்டு (PUW) (6)			உத்தேசிக்கப்பட்ட வார்டுகள் (PUW) மக்கள் தொகைக்கும் சராசரி வார்டின் (PUW) மக்கள் தொகைக்கும் உள்ள வித்தியாசம் கலம் (6c) - கலம் (3)	உத்தேசிக்கப்பட்ட வார்டுகள் (PUW) மக்கள் தொகைக்கும் சராசரி வார்டின் (PUW) மக்கள் தொகைக்கும் உள்ள வித்தியாசம் கலம் (6c) - கலம் (3)	குறிப்பு
					உத்தேசிக்கப்பட்டுள்ள வார்டு எண்	வார்டுகள் (PUW) உள்ள கிராம ஊராட்சி(கள்) பெயர்	உத்தேசிக்கப்பட்டுள்ள வார்டுகள் (PUW) மக்கள் தொகை			
1	2	3	4	5	6(a)	6(b)	6(c)	7	8	9
1	வெள்ளக்கோவில்	48065	9	5341	1	வள்ளியரச்சல் (வார்டு 1 முதல் 9 வரை) = 3883 நீர்சேழாயும் (வார்டு 1 முதல் 6 வரை) = 1568	5451	110	2.06	
					2	மேட்டுப்பாளையம் (வார்டு - 1,2,3,4) - 690+553+580+748=2571 வேலம்பாளையம் (வார்டு - 1,2,4,7) - 898+890+878+554 = 3220	5791	-450	-8.43	
					3	வேலம்பாளையம் (வார்டு - 3,5,6,8,9,10,11,12) - 769+716+595+563+878+652+684+685 = 5542	5542	201	3.76	
					4	மேட்டுப்பாளையம் (வார்டு 5 முதல் 12 வரை) - 642+690+748+618+676+672+723+501 =5270	5270	-71	-1.33	
					5	பச்சாடாளையம் (வார்டு 1 முதல் 9 வரை) = 4944	4944	-397	-7.43	
					6	நாகமநாயக்கன்பட்டி (வார்டு 1 முதல் 9 வரை) = 4165 இலக்கமநாயக்கன்பட்டி (வார்டு 5,6) - 514+404 = 918	5083	-258	-4.83	
					7	இலக்கமநாயக்கன்பட்டி வார்டு (1,2,3,4,7,8,9,10,11,12)- 450+399+619+560+460+601+568+625+568+388 =5238	5238	-103	-1.93	
					8	வேலப்பநாயக்கன்வலக (வார்டு 1 முதல் 8 வரை)- 593+660+783+699+855+842+673+656 = 5761	5761	420	7.86	
					9	வேலப்பநாயக்கன்வலக (வார்டு 9,10,11 மற்றும் வார்டு 12) - 606+661+622+614 = 2503	4985	-356	-6.67	
						புதுப்பை (வார்டு 1 முதல் 9 வரை) - 2482				
						மொத்தம்	48065			

இணைப்பு-2 (ஆ) (திருத்தியது)

(ஊராட்சி ஒன்றிய வார்டு)

வரைவு வார்டு மறுவரையறைக்கான (Delimitation) அறிக்கை

மாவட்டத்தின் பெயர் : திருப்பூர்

திருத்திய படிவம்

ஊராட்சி ஒன்றியத்தின் பெயர் : வெள்ளகோவில்

ஊரகம்

1	உத்தேசிக்கப்பட்ட (PUW) வார்டு எண்	1
2	உத்தேசிக்கப்பட்ட வார்டில் (PUW) உள்ளடங்கிய கிராம ஊராட்சி (கள்) பெயர்(கள்)	வள்ளியரச்சல் வார்டு 1 முதல் 9 வரை வீரசோழபுரம் வார்டு 1 முதல் 6 வரை
3	வார்டின் (PUW) சராசரி மக்கள் தொகை	5341
4	உத்தேசிக்கப்பட்ட வார்டில் (PUW) உள்ள மக்கள் தொகை	5451
5	உத்தேசிக்கப்பட்ட வார்டின் (PUW) எல்லைகள்	
	வடக்கு	காங்கயம் ஊராட்சி ஒன்றியம்
	கிழக்கு	வார்டு எண் - 3
	தெற்கு	வார்டு எண் - 5
	மேற்கு	காங்கயம் ஊராட்சி ஒன்றியம்
6	உள்ளாட்சி அமைப்பில் உள்ள உத்தேசிக்கப்பட்ட வார்டின் (PUW) மக்கள் தொகை, ஒரு வார்டின் (PUW) சராசரி மக்கள் தொகையை குறைவாகவோ/ கூடுதலாகவோ இருப்பின் அதற்கான காரணம்	-
7	குறிப்பு	

இணைப்பு-2 (ஆ) (திருத்தியது)

(ஊராட்சி ஒன்றிய வார்டு)

வரைவு வார்டு மறுவரையறைக்கான (Delimitation) அறிக்கை

மாவட்டத்தின் பெயர் : திருப்பூர்

திருத்திய படிவம்

ஊராட்சி ஒன்றியத்தின் பெயர் : வெள்ளகோவில்

ஊரகம்

1	உத்தேசிக்கப்பட்ட (PUW) வார்டு எண்	2
2	உத்தேசிக்கப்பட்ட வார்டில் (PUW) உள்ளடங்கிய கிராம ஊராட்சி (கள்) பெயர்(கள்)	மேட்டுப்பாளையம் வார்டு 1,2,3,4 வேலம்பாளையம் வார்டு 1,2,4,7
3	வார்டின் (PUW) சராசரி மக்கள் தொகை	5341
4	உத்தேசிக்கப்பட்ட வார்டில் (PUW) உள்ள மக்கள் தொகை	5791
5	உத்தேசிக்கப்பட்ட வார்டின் (PUW) எல்லைகள்	
	வடக்கு	காங்கயம் ஊராட்சி ஒன்றியம்
	கிழக்கு	வார்டு 4 மற்றும் முத்தூர் பேரூராட்சி
	தெற்கு	வார்டு 1 மற்றும் வார்டு 3
	மேற்கு	காங்கயம் ஊராட்சி ஒன்றியம்
6	உள்ளாட்சி அமைப்பில் உள்ள உத்தேசிக்கப்பட்ட வார்டின் (PUW) மக்கள் தொகை, ஒரு வார்டின் (PUW) சராசரி மக்கள் தொகையை குறைவாகவோ/ கூடுதலாகவோ இருப்பின் அதற்கான காரணம்	-
7	குறிப்பு	

இணைப்பு-2 (ஆ) (திருத்தியது)

(ஊராட்சி ஒன்றிய வார்டு)

வரைவு வார்டு மறுவரையறைக்கான (Delimitation) அறிக்கை

மாவட்டத்தின் பெயர் : திருப்பூர்

திருத்திய படிவம்

ஊராட்சி ஒன்றியத்தின் பெயர் : வெள்ளகோவில்

ஊரகம்

1	உத்தேசிக்கப்பட்ட (PUW) வார்டு எண்	3
2	உத்தேசிக்கப்பட்ட வார்டில் (PUW) உள்ளடங்கிய கிராம ஊராட்சி (கள்) பெயர்(கள்)	வேலம்பாளையம் வார்டு 3,5,6,8,9,10,11,12
3	வார்டின் (PUW) சராசரி மக்கள் தொகை	5341
4	உத்தேசிக்கப்பட்ட வார்டில் (PUW) உள்ள மக்கள் தொகை	5542
5	உத்தேசிக்கப்பட்ட வார்டின் (PUW) எல்லைகள்	
	வடக்கு	வார்டு 2 மற்றும் வார்டு 4
	கிழக்கு	கரூர் மாவட்டம்
	தெற்கு	வார்டு 7
	மேற்கு	வார்டு 1
6	உள்ளாட்சி அமைப்பில் உள்ள உத்தேசிக்கப்பட்ட வார்டின் (PUW) மக்கள் தொகை, ஒரு வார்டின் (PUW) சராசரி மக்கள் தொகையை குறைவாகவோ/ கூடுதலாகவோ இருப்பின் அதற்கான காரணம்	-
7	குறிப்பு	

இணைப்பு-2 (ஆ) (திருத்தியது)

(ஊராட்சி ஒன்றிய வார்டு)

வரைவு வார்டு மறுவரையறைக்கான (Delimitation) அறிக்கை

மாவட்டத்தின் பெயர் : திருப்பூர்

திருத்திய படிவம்

ஊராட்சி ஒன்றியத்தின் பெயர் : வெள்ளகோவில்

ஊரகம்

1	உத்தேசிக்கப்பட்ட (PUW) வார்டு எண்	4
2	உத்தேசிக்கப்பட்ட வார்டில் (PUW) உள்ளடங்கிய கிராம ஊராட்சி (கள்) பெயர்(கள்)	மேட்டுப்பாளையம் வார்டு 5 முதல் 12 வரை
3	வார்டின் (PUW) சராசரி மக்கள் தொகை	5341
4	உத்தேசிக்கப்பட்ட வார்டில் (PUW) உள்ள மக்கள் தொகை	5270
5	உத்தேசிக்கப்பட்ட வார்டின் (PUW) எல்லைகள்	
	வடக்கு	முத்தூர் பேரூராட்சி
	கிழக்கு	கரூர் மாவட்டம்
	தெற்கு	கரூர் மாவட்டம்
	மேற்கு	வார்டு 2 மற்றும் வார்டு 3
6	உள்ளாட்சி அமைப்பில் உள்ள உத்தேசிக்கப்பட்ட வார்டின் (PUW) மக்கள் தொகை, ஒரு வார்டின் (PUW) சராசரி மக்கள் தொகையை குறைவாகவோ/ கூடுதலாகவோ இருப்பின் அதற்கான காரணம்	-
7	குறிப்பு	

இணைப்பு-2 (ஆ) (திருத்தியது)

(ஊராட்சி ஒன்றிய வார்டு)

வரைவு வார்டு மறுவரையறைக்கான (Delimitation) அறிக்கை

மாவட்டத்தின் பெயர் : திருப்பூர்

திருத்திய படிவம்

ஊராட்சி ஒன்றியத்தின் பெயர் : வெள்ளகோவில்

ஊரகம்

1	உத்தேசிக்கப்பட்ட (PUW) வார்டு எண்	5
2	உத்தேசிக்கப்பட்ட வார்டில் (PUW) உள்ளடங்கிய கிராம ஊராட்சி (கள்) பெயர்(கள்)	பச்சாபாளையம் வார்டு 1 முதல் 9 வரை
3	வார்டின் (PUW) சராசரி மக்கள் தொகை	5341
4	உத்தேசிக்கப்பட்ட வார்டில் (PUW) உள்ள மக்கள் தொகை	4944
5	உத்தேசிக்கப்பட்ட வார்டின் (PUW) எல்லைகள்	
	வடக்கு	வார்டு 1
	கிழக்கு	வெள்ளகோவில் நகராட்சி
	தெற்கு	வார்டு 8 மற்றும் வார்டு 9
	மேற்கு	காங்கயம் ஊராட்சி ஒன்றியம்
6	உள்ளாட்சி அமைப்பில் உள்ள உத்தேசிக்கப்பட்ட வார்டின் (PUW) மக்கள் தொகை, ஒரு வார்டின் (PUW) சராசரி மக்கள் தொகையை குறைவாகவோ/ கூடுதலாகவோ இருப்பின் அதற்கான காரணம்	-
7	குறிப்பு	

இணைப்பு-2 (ஆ) (திருத்தியது)

(ஊராட்சி ஒன்றிய வார்டு)

வரைவு வார்டு மறுவரையறைக்கான (Delimitation) அறிக்கை

மாவட்டத்தின் பெயர் : திருப்பூர்

திருத்திய படிவம்

ஊராட்சி ஒன்றியத்தின் பெயர் : வெள்ளகோவில்

ஊரகம்

1	உத்தேசிக்கப்பட்ட (PUW) வார்டு எண்	6
2	உத்தேசிக்கப்பட்ட வார்டில் (PUW) உள்ளடங்கிய கிராம ஊராட்சி (கள்) பெயர்(கள்)	நாகமநாயக்கன்பட்டி வார்டு 1 முதல் 9 வரை மற்றும் இலக்கமநாயக்கன்பட்டி வார்டு 5,6
3	வார்டின் (PUW) சராசரி மக்கள் தொகை	5341
4	உத்தேசிக்கப்பட்ட வார்டில் (PUW) உள்ள மக்கள் தொகை	5083
5	உத்தேசிக்கப்பட்ட வார்டின் (PUW) எல்லைகள்	
	வடக்கு	வார்டு -5
	கிழக்கு	வெள்ளகோவில் நகராட்சி
	தெற்கு	வார்டு 8 மற்றும் வார்டு 9
	மேற்கு	பச்சாபாளையம் ஊராட்சி
6	உள்ளாட்சி அமைப்பில் உள்ள உத்தேசிக்கப்பட்ட வார்டின் (PUW) மக்கள் தொகை, ஒரு வார்டின் (PUW) சராசரி மக்கள் தொகையை குறைவாகவோ/ கூடுதலாகவோ இருப்பின் அதற்கான காரணம்	-
7	குறிப்பு	

இணைப்பு-2 (ஆ) (திருத்தியது)

(ஊராட்சி ஒன்றிய வார்டு)

வரைவு வார்டு மறுவரையறைக்கான (Delimitation) அறிக்கை

மாவட்டத்தின் பெயர் : திருப்பூர்

திருத்திய படிவம்

ஊராட்சி ஒன்றியத்தின் பெயர் : வெள்ளகோவில்

ஊரகம்

1	உத்தேசிக்கப்பட்ட (PUW) வார்டு எண்	7
2	உத்தேசிக்கப்பட்ட வார்டில் (PUW) உள்ளடங்கிய கிராம ஊராட்சி (கள்) பெயர்(கள்)	இலக்கமநாயக்கன்பட்டி வார்டு 1,2,3,4,7,8,9,10,11,12
3	வார்டின் (PUW) சராசரி மக்கள் தொகை	5341
4	உத்தேசிக்கப்பட்ட வார்டில் (PUW) உள்ள மக்கள் தொகை	5238
5	உத்தேசிக்கப்பட்ட வார்டின் (PUW) எல்லைகள்	
	வடக்கு	வார்டு -3
	கிழக்கு	கரூர் மாவட்டம்
	தெற்கு	கன்னிவாடி பேரூராட்சி
	மேற்கு	வெள்ளகோவில் நகராட்சி
6	உள்ளாட்சி அமைப்பில் உள்ள உத்தேசிக்கப்பட்ட வார்டின் (PUW) மக்கள் தொகை, ஒரு வார்டின் (PUW) சராசரி மக்கள் தொகையை குறைவாகவோ/ கூடுதலாகவோ இருப்பின் அதற்கான காரணம்	-
7	குறிப்பு	

இணைப்பு-2 (ஆ) (திருத்தியது)

(ஊராட்சி ஒன்றிய வார்டு)

வரைவு வார்டு மறுவரையறைக்கான (Delimitation) அறிக்கை

மாவட்டத்தின் பெயர் : திருப்பூர்

திருத்திய படிவம்

ஊராட்சி ஒன்றியத்தின் பெயர் : வெள்ளகோவில்

ஊரகம்

1	உத்தேசிக்கப்பட்ட (PUW) வார்டு எண்	8
2	உத்தேசிக்கப்பட்ட வார்டில் (PUW) உள்ளடங்கிய கிராம ஊராட்சி (கள்) பெயர்(கள்)	வேலப்பநாயக்கன்வலசு 1 முதல் வார்டு 8 வரை
3	வார்டின் (PUW) சராசரி மக்கள் தொகை	5341
4	உத்தேசிக்கப்பட்ட வார்டில் (PUW) உள்ள மக்கள் தொகை	5761
5	உத்தேசிக்கப்பட்ட வார்டின் (PUW) எல்லைகள்	
	வடக்கு	வெள்ளகோவில் நகராட்சி
	கிழக்கு	வார்டு - 7
	தெற்கு	அமராவதி ஆறு
	மேற்கு	வார்டு -9
6	உள்ளாட்சி அமைப்பில் உள்ள உத்தேசிக்கப்பட்ட வார்டின் (PUW) மக்கள் தொகை, ஒரு வார்டின் (PUW) சராசரி மக்கள் தொகையை குறைவாகவோ/ கூடுதலாகவோ இருப்பின் அதற்கான காரணம்	-
7	குறிப்பு	

இணைப்பு-2 (ஆ) (திருத்தியது)

(ஊராட்சி ஒன்றிய வார்டு)

வரைவு வார்டு மறுவரையறைக்கான (Delimitation) அறிக்கை

மாவட்டத்தின் பெயர் : திருப்பூர்

திருத்திய படிவம்

ஊராட்சி ஒன்றியத்தின் பெயர் : வெள்ளகோவில்

ஊரகம்

1	உத்தேசிக்கப்பட்ட (PUW) வார்டு எண்	9
2	உத்தேசிக்கப்பட்ட வார்டில் (PUW) உள்ளடங்கிய கிராம ஊராட்சி (கள்) பெயர்(கள்)	வேலப்பநாயக்கன்வலசு வார்டு 9,10, 11 மற்றும் 12, புதுப்பை வார்டு 1 முதல் 9 வரை,
3	வார்டின் (PUW) சராசரி மக்கள் தொகை	5341
4	உத்தேசிக்கப்பட்ட வார்டில் (PUW) உள்ள மக்கள் தொகை	4985
5	உத்தேசிக்கப்பட்ட வார்டின் (PUW) எல்லைகள்	
	வடக்கு	வார்டு 5 மற்றும் 6
	கிழக்கு	வார்டு 8
	தெற்கு	அமராவதி ஆறு
	மேற்கு	குண்டட்டம் ஊராட்சி ஒன்றியம்
6	உள்ளாட்சி அமைப்பில் உள்ள உத்தேசிக்கப்பட்ட வார்டின் (PUW) மக்கள் தொகை, ஒரு வார்டின் (PUW) சராசரி மக்கள் தொகையை குறைவாகவோ/ கூடுதலாகவோ இருப்பின் அதற்கான காரணம்	-
7	குறிப்பு	