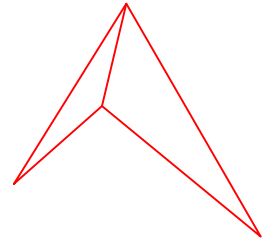



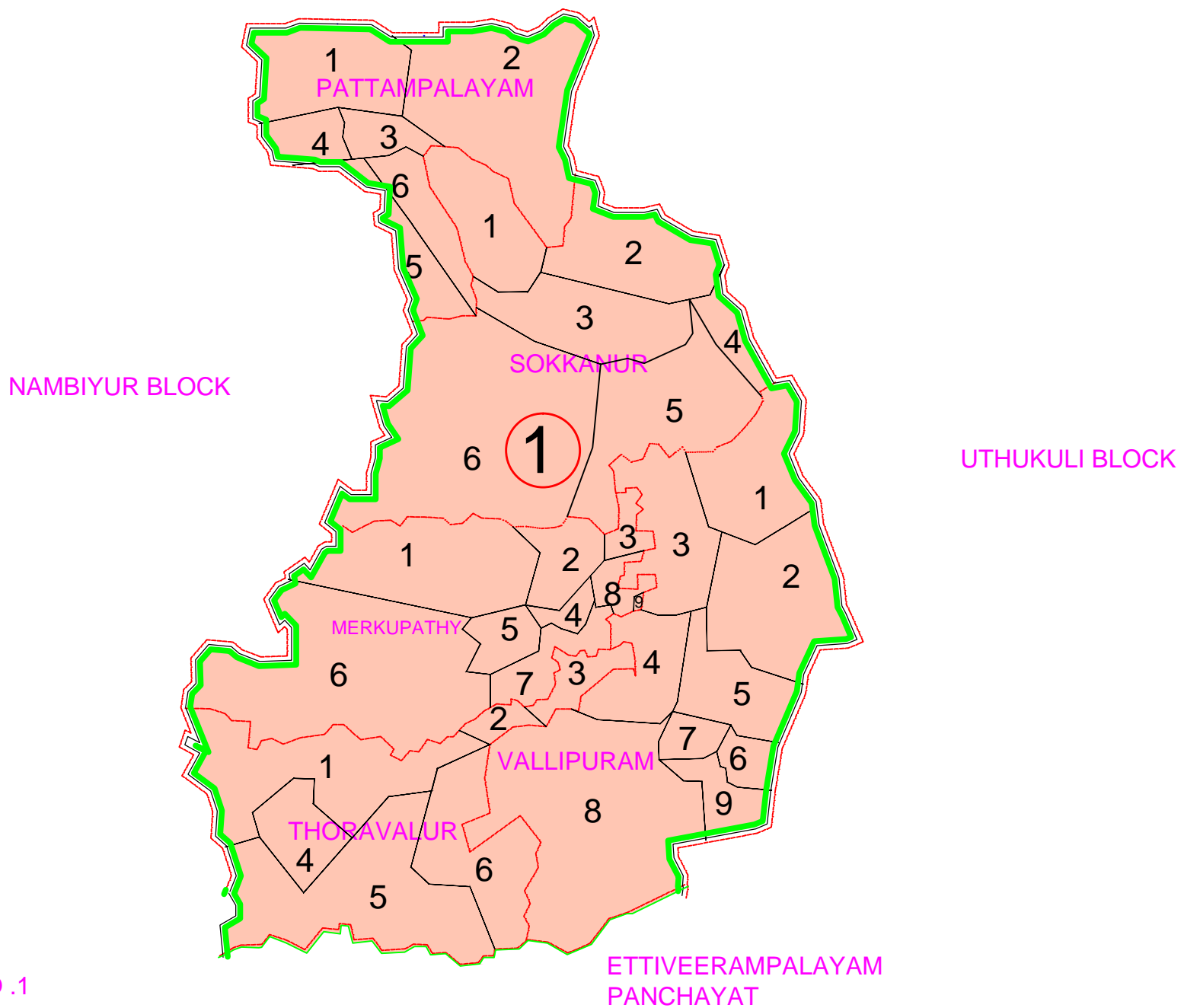
TIRUPUR BLOCK

Panchayat Union Ward No.1

Proposed Map



NAMBIYUR TP



P.U.WARD NO .1

PATTAMPALAYAM WARD 1 TO 6,SOKKANUR WARD 1 TO 6,
MERKUPATHY WARD 1 TO 9,THORAVALUR WARD 1 TO 6,
VALLIPURAM WARD 1 TO 9

ASSISTANT ENGINEER
TIRUPPUR BLOCK

BLOCK DEVELOPMENT OFFICER(BP)
TIRUPPUR BLOCK

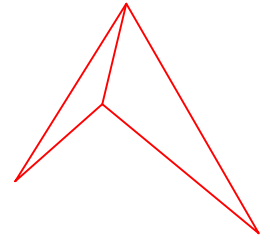
	REFERENCE
	UNION BOUNDARY
	PANCHAYAT BOUNDARY
	PAN UNION WARD BOUNDARY
	PANCHAYAT WARD BOUNDARY

TIRUPUR BLOCK

Panchayat Union Ward No.2

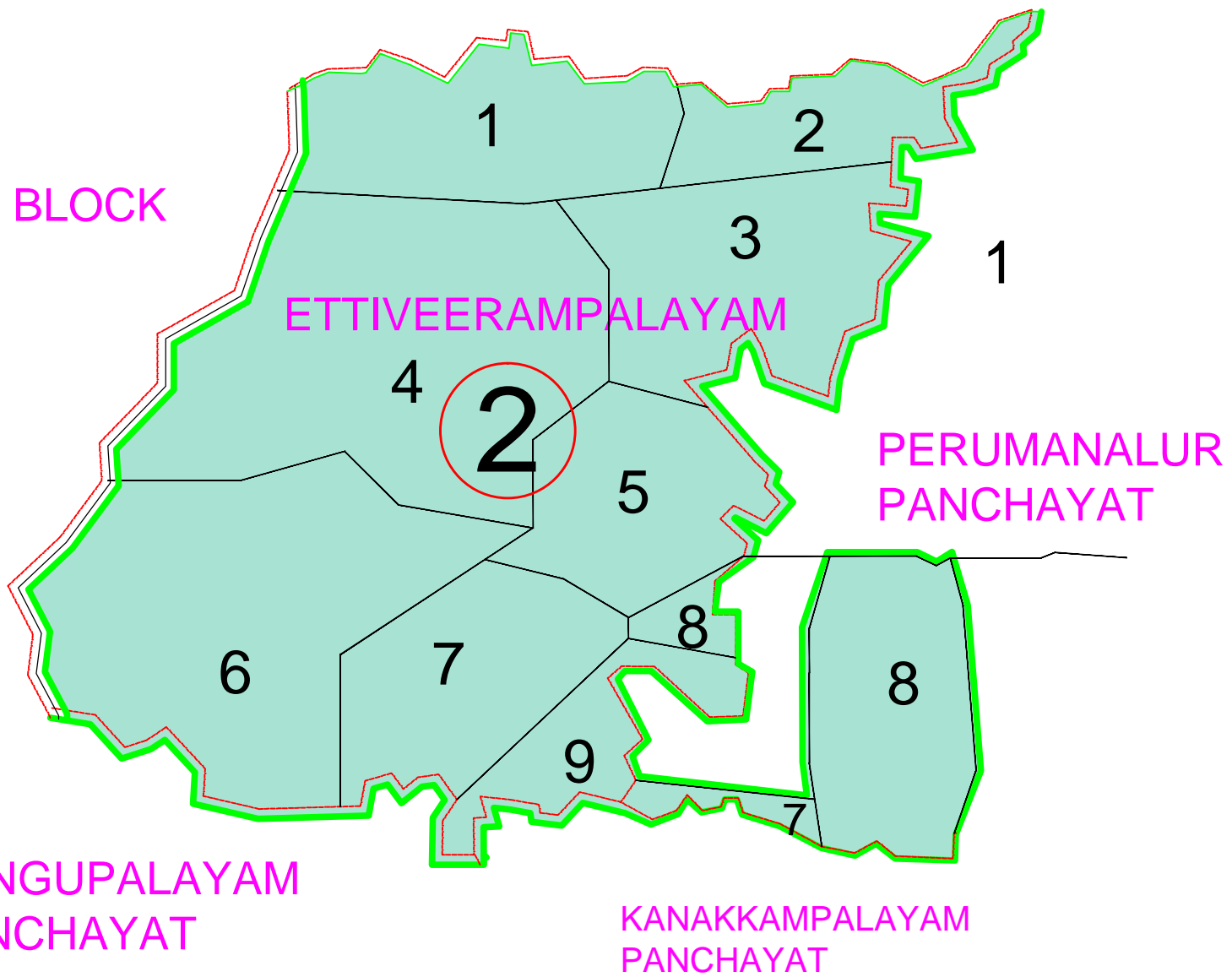
Proposed Map

N



THORAVALAR
PANCHAYAT

AVINASHI BLOCK



P.U.WARD NO .2

ETTIVEERAMPALAYAM WARD 1 TO 9,PERUMANALLUR WARD 7 & 8

ASSISTANT ENGINEER
TIRUPPUR BLOCK

BLOCK DEVELOPMENT OFFICER(BP)
TIRUPPUR BLOCK

	REFERENCE
	UNION BOUNDRY
	PANCHAYAT BOUNDRY
	PAN UNION WARD BOUNDARY
	PANCHAYAT WARD BOUNDRY

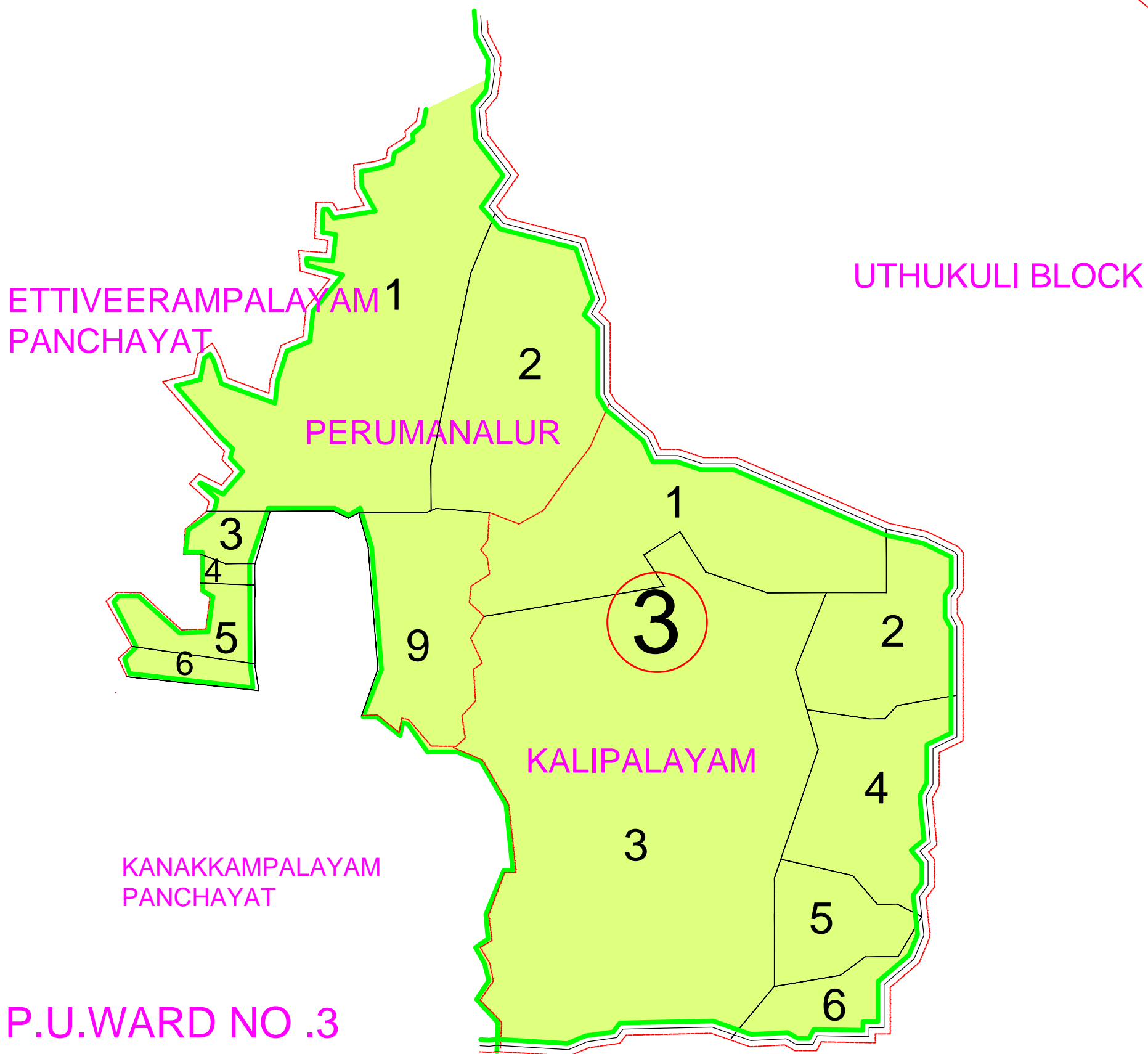
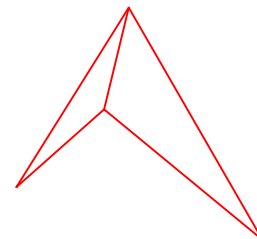
TIRUPUR BLOCK

Panchayat Union Ward No.3

Proposed Map

VALLIPURAM
PANCHAYAT

N



P.U.WARD NO .3

KALIPALAYAM WARD 1 TO 6,PERUMANALLUR WARD 1,2,3,4,5,6,9

ASSISTANT ENGINEER
TIRUPPUR BLOCK

BLOCK DEVELOPMENT OFFICER(BP)
TIRUPPUR BLOCK

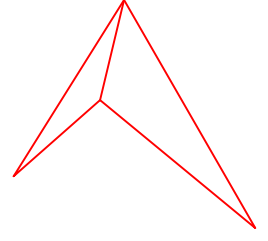
REFERENCE	
	UNION BOUNDRY
	PANCHAYAT BOUNDRY
	PAN UNION WARD BOUNDARY
	PANCHAYAT WARD BOUNDRY

TIRUPUR BLOCK

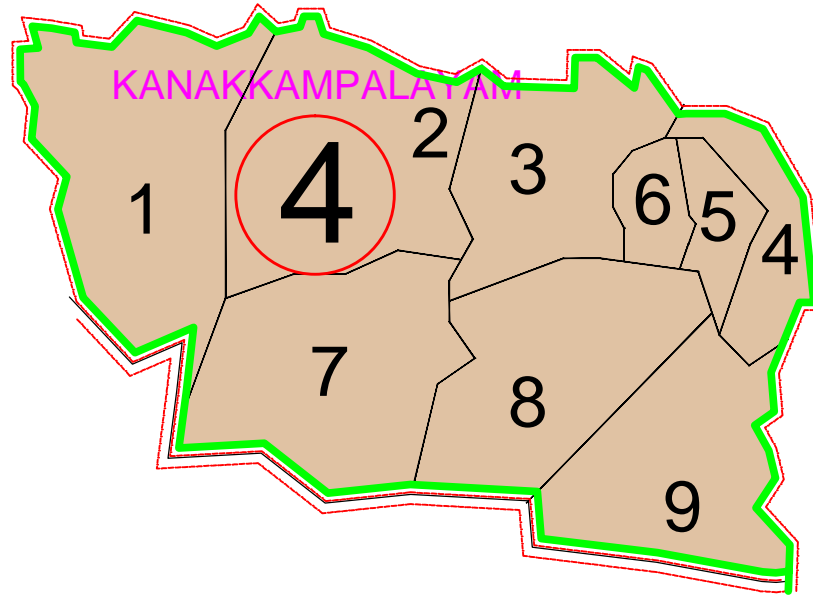
Panchayat Union Ward No.4

Proposed Map

N



PERUMANALLUR
PANCHAYAT



KALIPALAYAM
PANCHAYAT

PONGUPALAYAM
PANCHAYAT

TIRUPPUR
CORPORATION

P.U.WARD NO .4

KANAKKAMPALAYAM WARD 1 TO 9

ASSISTANT ENGINEER
TIRUPPUR BLOCK

BLOCK DEVELOPMENT OFFICER(BP)
TIRUPPUR BLOCK

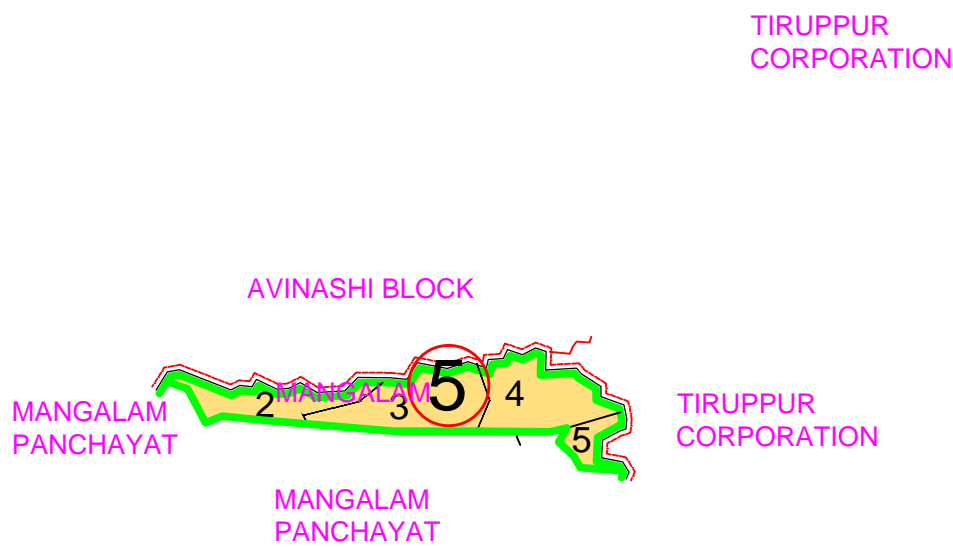
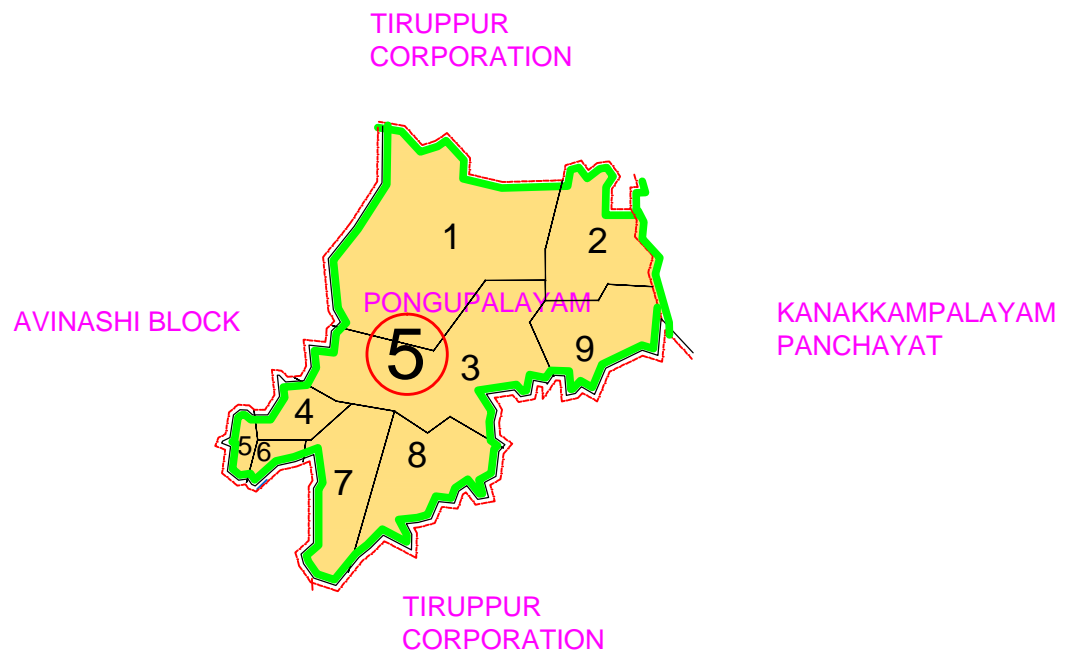
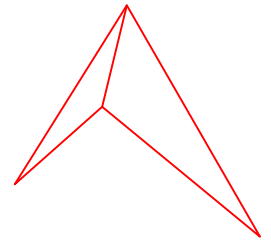
	REFERENCE
	UNION BOUNDRY
	PANCHAYAT BOUNDRY
	PAN UNION WARD BOUNDARY
	PANCHAYAT WARD BOUNDRY

TIRUPPUR BLOCK

Panchayat Union Ward No.5

Proposed Map

N



P.U.WARD NO .5

PONGUPALAYAM WARD 1 TO 9
MANGALAM 2,3,4,5

ASSISTANT ENGINEER
TIRUPPUR BLOCK

BLOCK DEVELOPMENT OFFICER(BP)
TIRUPPUR BLOCK

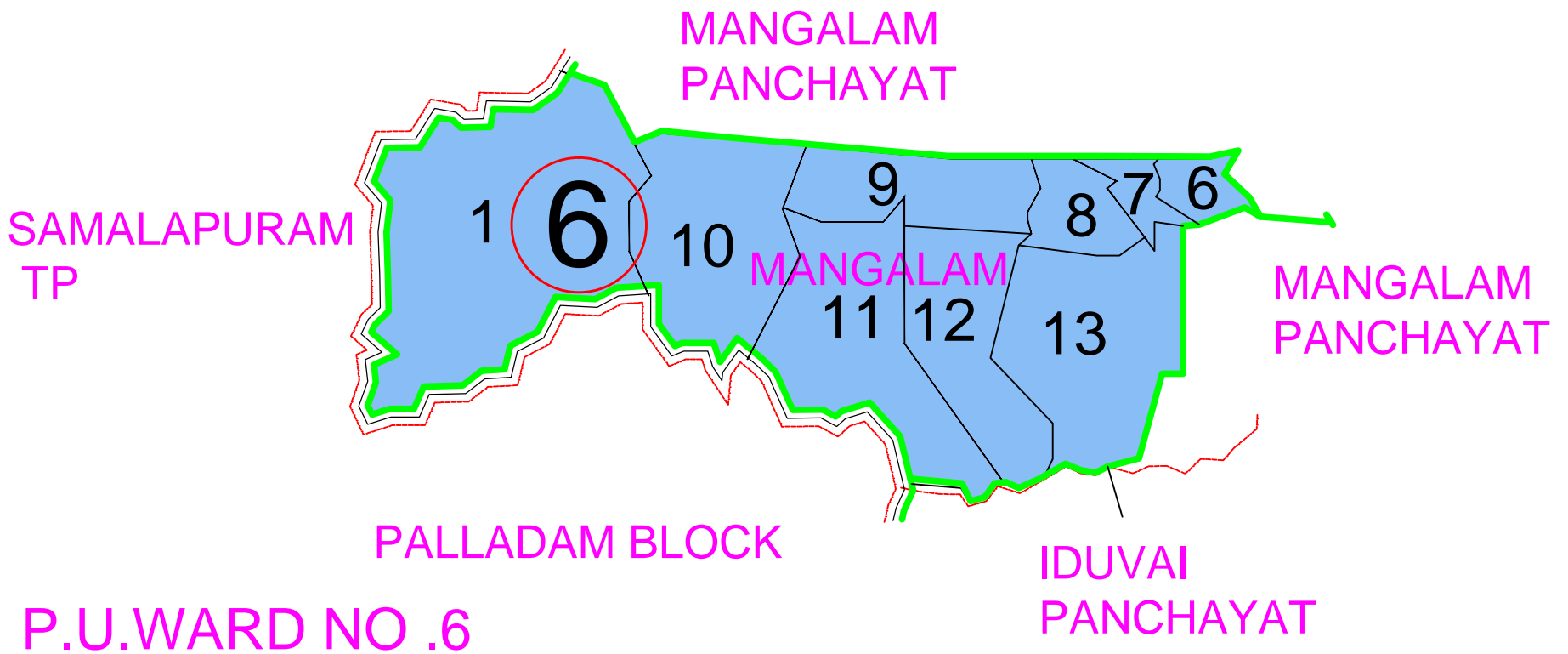
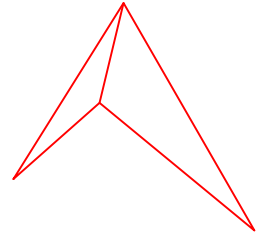
REFERENCE	
	UNION BOUNDRY
	PANCHAYAT BOUNDRY
	PAN UNION WARD BOUNDARY
	PANCHAYAT WARD BOUNDRY

TIRUPUR BLOCK

Panchayat Union Ward No.6

Proposed Map

N



ASSISTANT ENGINEER
TIRUPPUR BLOCK

BLOCK DEVELOPMENT OFFICER(BP)
TIRUPPUR BLOCK

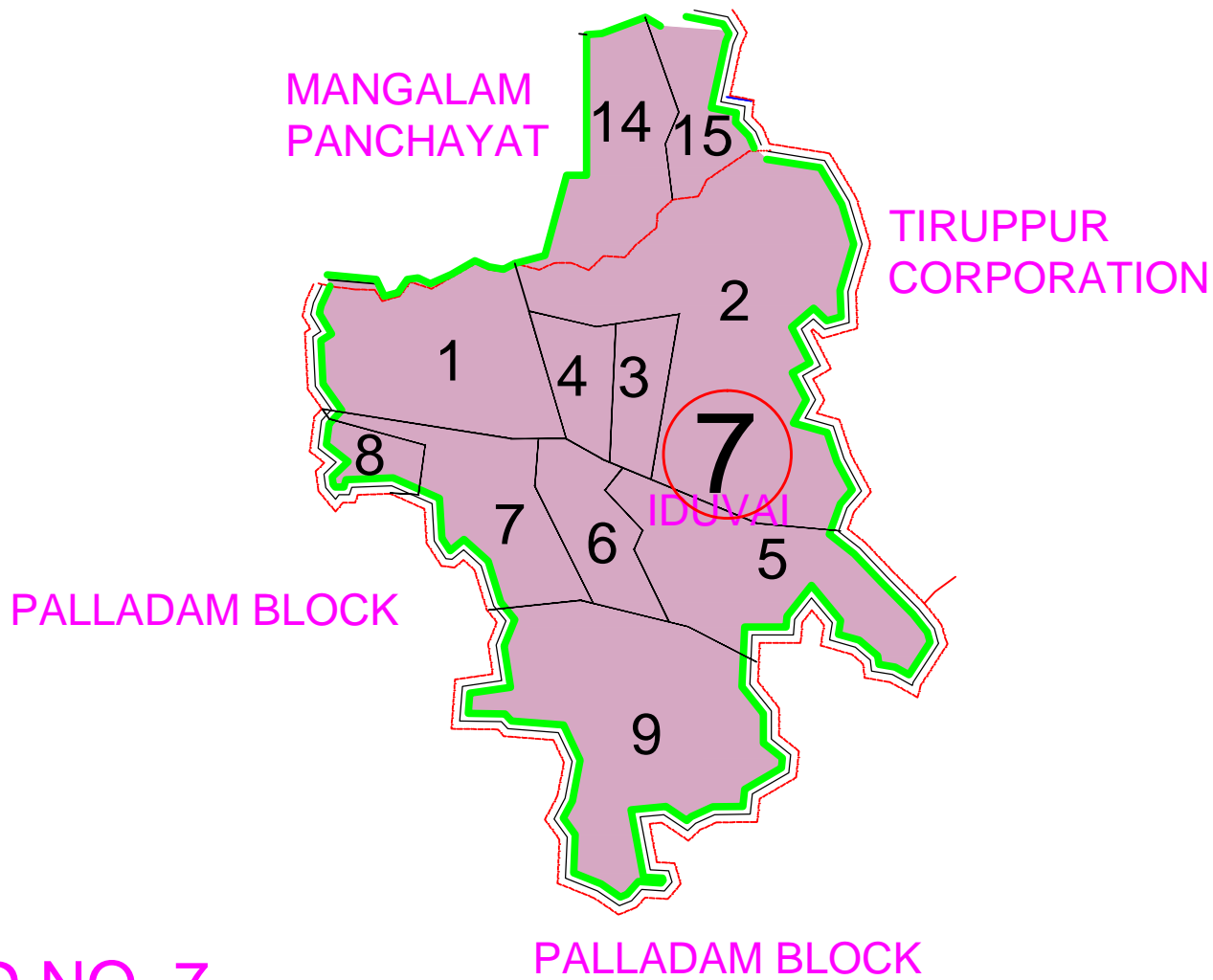
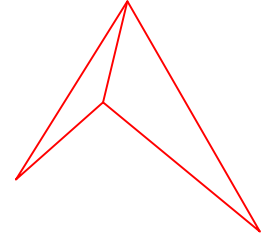
	REFERENCE
	UNION BOUNDRY
	PANCHAYAT BOUNDRY
	PAN UNION WARD BOUNDARY
	PANCHAYAT WARD BOUNDRY

TIRUPUR BLOCK

Panchayat Union Ward No.7

Proposed Map

N



P.U.WARD NO .7

MANGALAM WARD 14,15
IDUVAI WARD 1 TO 9

ASSISTANT ENGINEER
TIRUPPUR BLOCK

BLOCK DEVELOPMENT OFFICER(BP)
TIRUPPUR BLOCK

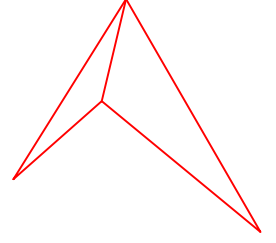
	REFERENCE
	UNION BOUNDRY
	PANCHAYAT BOUNDRY
	PAN UNION WARD BOUNDARY
	PANCHAYAT WARD BOUNDRY

TIRUPUR BLOCK

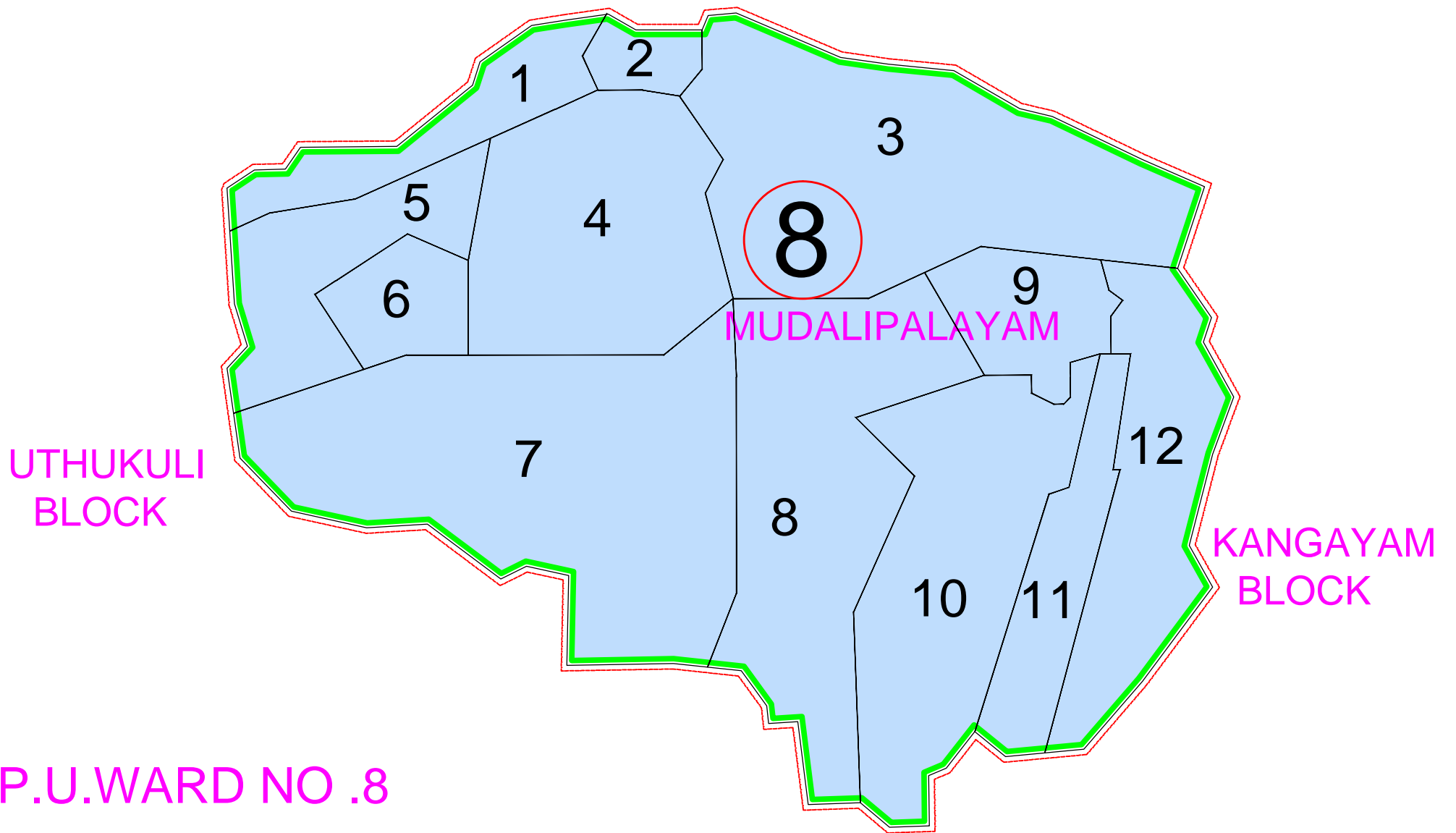
Panchayat Union Ward No.8

Proposed Map

N



UTHUKULI BLOCK



P.U.WARD NO .8

MUDALIPALAYAM WARD 1 TO 12

PONGALUR BLOCK

ASSISTANT ENGINEER
TIRUPPUR BLOCK

BLOCK DEVELOPMENT OFFICER(BP)
TIRUPPUR BLOCK

	REFERENCE
	UNION BOUNDARY
	PANCHAYAT BOUNDARY
	PAN UNION WARD BOUNDARY
	PANCHAYAT WARD BOUNDARY

இணைப்பு -1 (அ)
(ஊராட்சி ஒன்றிய வார்டு)
வார்டு மறுவரையறை (Delimitation) செய்வதற்கான வரைவு கருத்துருவிற்கான
அடிப்படை விவரங்கள்

மாவட்டத்தின் பெயர் – திருப்பூர்
ஊராட்சி ஒன்றியத்தின் பெயர் – திருப்பூர்

வ.எண்	ஊராட்சி ஒன்றியத்தின் பெயர்	2011 கணக்கெடுப்பு மக்கள் தொகை	நிர்ணயிக்கப்பட்ட மொத்த வார்டுகளின் (PUW) எண்ணிக்கை	ஒரு வார்டின் (PUW) சராசரி மக்கள் தொகை கலம் (3) / கலம் (4)	உத்தேசிக்கப்பட்டுள்ள வார்டு (PUW) (6)			உத்தேசிக்கப்பட்ட வார்டின் (PUW) மக்கள் தொகைக்கும் சராசரி வார்டின் (PUW) மக்கள் தொகைக்கும் உள்ள வித்தியாசம் கலம் (6c) - கலம் (5)	உத்தேசிக்கப்பட்ட வார்டின் (PUW) மக்கள் தொகைக்கும் சராசரி வார்டின் (PUW) மக்கள் தொகைக்கும் உள்ள வித்தியாசத்தின் விழுக்காடு கலம் (7) x 100 கலம் (5)	குறிப்பு				
					உத்தேசிக்கப்பட்டுள்ள (PUW) வார்டு எண்	வார்டில் (PUW) உள்ள கிராம ஊராட்சி(கள்) பெயர்	உத்தேசிக்கப்பட்டுள்ள வார்டின் (PUW) மக்கள் தொகை							
1	2	3	4	5	6 (a)	6(b)	6 (c)	7	8	9				
1	திருப்பூர்	90774	8	11347	1	பட்டம்பாளையம்	1-6	1413	12285	938	8			
						மேற்குபதி	1-9	2977						
						சொக்கனூர்	1-6	2005						
						தொரவலூர்	1-6	2255						
						வள்ளிபுரம்	1-9	3635						
2								2	ஈட்டிவீரம்பாளையம்	1-9	8814	10500	-847	-7
									பெருமாநல்லூர்	7	875			
									பெருமாநல்லூர்	8	811			
3								3	பெருமாநல்லூர்	1	991	10413	-934	-8
									பெருமாநல்லூர்	2	780			
									பெருமாநல்லூர்	3	841			
									பெருமாநல்லூர்	4	761			
									பெருமாநல்லூர்	5	689			
									பெருமாநல்லூர்	6	839			
									பெருமாநல்லூர்	9	769			
4				4	காளிபாளையம்	1-6	4743	12160	813	7				
				4	கணக்கம்பாளையம்	1-9	12160							

வ.எண்	ஊராட்சி ஒன்றியத்தின் பெயர்	2011 கணக்கெடுப்பு மக்கள் தொகை	நிர்ணயிக்கப்பட்ட மொத்த வார்டுகளின் (PUW) எண்ணிக்கை	ஒரு வார்டின் (PUW) சராசரி மக்கள் தொகை கலம் (3) / கலம் (4)	உத்தேசிக்கப்பட்டுள்ள வார்டு (PUW) (6)			உத்தேசிக்கப்பட்ட வார்டின் (PUW) மக்கள் தொகைக்கும் சராசரி வார்டின் (PUW) மக்கள் தொகைக்கும் உள்ள வித்தியாசம் கலம் (6C) - கலம் (5)	உத்தேசிக்கப்பட்ட வார்டின் (PUW) மக்கள் தொகைக்கும் சராசரி வார்டின் (PUW) மக்கள் தொகைக்கும் உள்ள வித்தியாசத்தின் விழுக்காடு கலம் (7) x 100 கலம் (5)	குறிப்பு						
					உத்தேசிக்கப்பட்டுள்ள (PUW) வார்டு எண்	வார்டில் (PUW) உள்ள கிராம ஊராட்சி(கள்) பெயர்					உத்தேசிக்கப்பட்டுள்ள வார்டின் (PUW) மக்கள் தொகை					
1	2	3	4	5	6 (a)	6(b)		6 (c)	7	8	9					
5	திருப்பூர்				5	மங்கலம்	2	1021	10781	-566	-5					
						மங்கலம்	3	1233								
						மங்கலம்	4	1347								
						மங்கலம்	5	1369								
						பொங்குபாளையம்	1-9	5811								
6									6	மங்கலம்	1		959	10339	-1008	-9
										மங்கலம்	6		1315			
										மங்கலம்	7		1332			
										மங்கலம்	8		1295			
										மங்கலம்	9		1275			
										மங்கலம்	10		909			
										மங்கலம்	11		949			
	மங்கலம்	12	1033													
7					7	மங்கலம்	14	1424	10396	-951	-8					
						மங்கலம்	15	966								
						இடுவாய்	1-9	8006								
8					8	முதலிபாளையம்	1-12	13900	13900	2553	23					
மொத்தம்		90774	8	11347			114	90774	90774							

இணைப்பு -2 (ஆ)

(ஊராட்சி ஒன்றிய வார்டு)

வரைவு வார்டு மறுவரையறைக்கான (Delimitation) அறிக்கை

மாவட்டத்தின் பெயர் - திருப்பூர்

ஊராட்சி ஒன்றியத்தின் பெயர் - திருப்பூர்

1	உத்தேசிக்கப்பட்ட (PUW) வார்டு எண்	1
2	உத்தேசிக்கப்பட்ட வார்டில் (PUW) உள்ளடங்கிய கிராம ஊராட்சி(கள்) பெயர்(கள்)	பட்டம்பாளையம் 1 முதல் 6 வார்டு, மேற்குபதி 1 முதல் 9 வார்டு, சொக்கனூர் 1 முதல் 6 வார்டு, தொரவலூர் 1 முதல் 6 வார்டு, வள்ளிபுரம் 1 முதல் 9 வார்டு,
3	வார்டின் (PUW) சராசரி மக்கள் தொகை	11347
4	உத்தேசிக்கப்பட்ட வார்டில் (PUW) உள்ள மக்கள் தொகை	12285
5	உத்தேசிக்கப்பட்ட வார்டின் (PUW) எல்லைகள்	
	வடக்கு	நம்பியூர் பேரூராட்சி
	கிழக்கு	ஊத்துக்குளி வட்டாரம்
	தெற்கு	ஈட்டிவீரம்பாளையம் ஊராட்சி - திருப்பூர் வட்டாரம்
	மேற்கு	நம்பியூர் வட்டாரம்
6	திருப்பூர் ஊராட்சி ஒன்றியம் ஊரக உள்ளாட்சி அமைப்பில் உள்ள உத்தேசிக்கப்பட்ட வார்டின் (PUW) மக்கள் தொகை, ஒரு வார்டின் (PUW) சராசரி மக்கள் தொகையை விட குறைவாகவோ/ கூடுதலாகவோ இருப்பின் அதற்கான காரணம்	
7	குறிப்பு	

இணைப்பு -2 (ஆ)

(ஊராட்சி ஒன்றிய வார்டு)

வரைவு வார்டு மறுவரையறைக்கான (Delimitation) அறிக்கை

மாவட்டத்தின் பெயர் – திருப்பூர்

ஊராட்சி ஒன்றியத்தின் பெயர் – திருப்பூர்

1	உத்தேசிக்கப்பட்ட (PUW) வார்டு எண்	2
2	உத்தேசிக்கப்பட்ட வார்டில் (PUW) உள்ளடங்கிய கிராம ஊராட்சி(கள்) பெயர்(கள்)	ஈட்டிவீரம்பாளையம் 1 முதல் 9 வார்டு, பெருமாநல்லூர் 7 வது வார்டு, 8வது வார்டு
3	வார்டின் (PUW) சராசரி மக்கள் தொகை	11347
4	உத்தேசிக்கப்பட்ட வார்டில் (PUW) உள்ள மக்கள் தொகை	10500
5	உத்தேசிக்கப்பட்ட வார்டின் (PUW) எல்லைகள்	
	வடக்கு	தொரவலூர் ஊராட்சி – திருப்பூர் வட்டாரம்
	கிழக்கு	பெருமாநல்லூர் ஊராட்சி – திருப்பூர் வட்டாரம்
	தெற்கு	கணக்கம்பாளையம் ஊராட்சி – திருப்பூர் வட்டாரம்
	மேற்கு	அவினாசி வட்டாரம்
6	திருப்பூர் ஊராட்சி ஒன்றியம் ஊரக உள்ளாட்சி அமைப்பில் உள்ள உத்தேசிக்கப்பட்ட வார்டின் (PUW) மக்கள் தொகை, ஒரு வார்டின் (PUW) சராசரி மக்கள் தொகையை விட குறைவாகவோ/ கூடுதலாகவோ இருப்பின் அதற்கான காரணம்	
7	குறிப்பு	

இணைப்பு -2 (ஆ)

(ஊராட்சி ஒன்றிய வார்டு)

வரைவு வார்டு மறுவரையறைக்கான (Delimitation) அறிக்கை

மாவட்டத்தின் பெயர் - திருப்பூர்

ஊராட்சி ஒன்றியத்தின் பெயர் - திருப்பூர்

1	உத்தேசிக்கப்பட்ட (PUW) வார்டு எண்	3
2	உத்தேசிக்கப்பட்ட வார்டில் (PUW) உள்ளடங்கிய கிராம ஊராட்சி(கள்) பெயர்(கள்)	பெருமாநல்லூர் 1 முதல் 6 வார்டு மற்றும் 9வது வார்டு, காளிபாளையம் முதல் 6 வார்டு
3	வார்டின் (PUW) சராசரி மக்கள் தொகை	11347
4	உத்தேசிக்கப்பட்ட வார்டில் (PUW) உள்ள மக்கள் தொகை	10413
5	உத்தேசிக்கப்பட்ட வார்டின் (PUW) எல்லைகள்	
	வடக்கு	வள்ளிபுரம் ஊராட்சி - திருப்பூர் வட்டாரம்
	கிழக்கு	ஊத்துக்குளி வட்டாரம்
	தெற்கு	கணக்கம்பாளையம் ஊராட்சி - திருப்பூர் வட்டாரம்
	மேற்கு	ஈட்டிவீரம்பாளையம் ஊராட்சி - திருப்பூர் வட்டாரம்
6	திருப்பூர் ஊராட்சி ஒன்றியம் ஊரக உள்ளாட்சி அமைப்பில் உள்ள உத்தேசிக்கப்பட்ட வார்டின் (PUW) மக்கள் தொகை, ஒரு வார்டின் (PUW) சராசரி மக்கள் தொகையை விட குறைவாகவோ/ கூடுதலாகவோ இருப்பின் அதற்கான காரணம்	
7	குறிப்பு	

இணைப்பு -2 (ஆ)

(ஊராட்சி ஒன்றிய வார்டு)

வரைவு வார்டு மறுவரையறைக்கான (Delimitation) அறிக்கை

மாவட்டத்தின் பெயர் - திருப்பூர்

ஊராட்சி ஒன்றியத்தின் பெயர் - திருப்பூர்

1	உத்தேசிக்கப்பட்ட (PUW) வார்டு எண்	4
2	உத்தேசிக்கப்பட்ட வார்டில் (PUW) உள்ளடங்கிய கிராம ஊராட்சி(கள்) பெயர்(கள்)	கணக்கம்பாளையம் 1 முதல் 6 மற்றும் 8, 9வது வார்டு,
3	வார்டின் (PUW) சராசரி மக்கள் தொகை	11347
4	உத்தேசிக்கப்பட்ட வார்டில் (PUW) உள்ள மக்கள் தொகை	12160
5	உத்தேசிக்கப்பட்ட வார்டின் (PUW) எல்லைகள்	
	வடக்கு	பெருமாநல்லூரா ஊராட்சி - திருப்பூர் வட்டாரம்
	கிழக்கு	காளிபாளையம் ஊராட்சி - திருப்பூர் வட்டாரம்
	தெற்கு	திருப்பூர் மாநகராட்சி
	மேற்கு	பொங்குபாளையம் ஊராட்சி - திருப்பூர் வட்டாரம்
6	திருப்பூர் ஊராட்சி ஒன்றியம் ஊரக உள்ளாட்சி அமைப்பில் உள்ள உத்தேசிக்கப்பட்ட வார்டின் (PUW) மக்கள் தொகை, ஒரு வார்டின் (PUW) சராசரி மக்கள் தொகையை விட குறைவாகவோ/ கூடுதலாகவோ இருப்பின் அதற்கான காரணம்	
7	குறிப்பு	

இணைப்பு -2 (ஆ)

(ஊராட்சி ஒன்றிய வார்டு)

வரைவு வார்டு மறுவரையறைக்கான (Delimitation) அறிக்கை

மாவட்டத்தின் பெயர் - திருப்பூர்

ஊராட்சி ஒன்றியத்தின் பெயர் - திருப்பூர்

1	உத்தேசிக்கப்பட்ட (PUW) வார்டு எண்	5
2	உத்தேசிக்கப்பட்ட வார்டில் (PUW) உள்ளடங்கிய கிராம ஊராட்சி(கள்) பெயர்(கள்)	மங்கலம் 2 முதல் 5 வார்டு, பொங்குபாளையம் 1 முதல் 9 வார்டு
3	வார்டின் (PUW) சராசரி மக்கள் தொகை	11347
4	உத்தேசிக்கப்பட்ட வார்டில் (PUW) உள்ள மக்கள் தொகை	10781
5	உத்தேசிக்கப்பட்ட வார்டின் (PUW) எல்லைகள்	
	வடக்கு	திருப்பூர் மாநகராட்சி
	கிழக்கு	கணக்கம்பாளையம் ஊராட்சி - திருப்பூர் வட்டாரம்
	தெற்கு	மங்கலம் ஊராட்சி - திருப்பூர் வட்டாரம்
	மேற்கு	அவினாசி வட்டாரம்
6	திருப்பூர் ஊராட்சி ஒன்றியம் ஊரக உள்ளாட்சி அமைப்பில் உள்ள உத்தேசிக்கப்பட்ட வார்டின் (PUW) மக்கள் தொகை, ஒரு வார்டின் (PUW) சராசரி மக்கள் தொகையை விட குறைவாகவோ/ கூடுதலாகவோ இருப்பின் அதற்கான காரணம்	
7	குறிப்பு	

இணைப்பு -2 (ஆ)

(ஊராட்சி ஒன்றிய வார்டு)

வரைவு வார்டு மறுவரையறைக்கான (Delimitation) அறிக்கை

மாவட்டத்தின் பெயர் - திருப்பூர்

ஊராட்சி ஒன்றியத்தின் பெயர் - திருப்பூர்

1	உத்தேசிக்கப்பட்ட (PUW) வார்டு எண்	6
2	உத்தேசிக்கப்பட்ட வார்டில் (PUW) உள்ளடங்கிய கிராம ஊராட்சி(கள்) பெயர்(கள்)	மங்கலம் 1, 6முதல் 13 வார்டு,
3	வார்டின் (PUW) சராசரி மக்கள் தொகை	11347
4	உத்தேசிக்கப்பட்ட வார்டில் (PUW) உள்ள மக்கள் தொகை	10339
5	உத்தேசிக்கப்பட்ட வார்டின் (PUW) எல்லைகள்	
	வடக்கு	மங்கலம் ஊராட்சி - திருப்பூர் வட்டாரம்
	கிழக்கு	மங்கலம் ஊராட்சி - திருப்பூர் வட்டாரம்
	தெற்கு	இடுவாய் ஊராட்சி - திருப்பூர் வட்டாரம்
	மேற்கு	சாமளாபுரம் - பேரூராட்சி
6	திருப்பூர் ஊராட்சி ஒன்றியம் ஊரக உள்ளாட்சி அமைப்பில் உள்ள உத்தேசிக்கப்பட்ட வார்டின் (PUW) மக்கள் தொகை, ஒரு வார்டின் (PUW) சராசரி மக்கள் தொகையை விட குறைவாகவோ/ கூடுதலாகவோ இருப்பின் அதற்கான காரணம்	
7	குறிப்பு	

இணைப்பு -2 (ஆ)

(ஊராட்சி ஒன்றிய வார்டு)

வரைவு வார்டு மறுவரையறைக்கான (Delimitation) அறிக்கை

மாவட்டத்தின் பெயர் - திருப்பூர்

ஊராட்சி ஒன்றியத்தின் பெயர் - திருப்பூர்

1	உத்தேசிக்கப்பட்ட (PUW) வார்டு எண்	7
2	உத்தேசிக்கப்பட்ட வார்டில் (PUW) உள்ளடங்கிய கிராம ஊராட்சி(கள்) பெயர்(கள்)	மங்கலம் 14 மற்றும் 15வது வார்டு இடுவாய் 1 முதல் 9வது வார்டு
3	வார்டின் (PUW) சராசரி மக்கள் தொகை	11347
4	உத்தேசிக்கப்பட்ட வார்டில் (PUW) உள்ள மக்கள் தொகை	10396
5	உத்தேசிக்கப்பட்ட வார்டின் (PUW) எல்லைகள்	
	வடக்கு	மங்கலம் ஊராட்சி - திருப்பூர் வட்டாரம்
	கிழக்கு	திருப்பூர் மாநகராட்சி
	தெற்கு	பல்லடம் வட்டாரம்
	மேற்கு	பல்லடம் வட்டாரம்
6	திருப்பூர் ஊராட்சி ஒன்றியம் ஊரக உள்ளாட்சி அமைப்பில் உள்ள உத்தேசிக்கப்பட்ட வார்டின் (PUW) மக்கள் தொகை, ஒரு வார்டின் (PUW) சராசரி மக்கள் தொகையை விட குறைவாகவோ/ கூடுதலாகவோ இருப்பின் அதற்கான காரணம்	
7	குறிப்பு	

இணைப்பு -2 (ஆ)

(ஊராட்சி ஒன்றிய வார்டு)

வரைவு வார்டு மறுவரையறைக்கான (Delimitation) அறிக்கை

மாவட்டத்தின் பெயர் - திருப்பூர்

ஊராட்சி ஒன்றியத்தின் பெயர் - திருப்பூர்

1	உத்தேசிக்கப்பட்ட (PUW) வார்டு எண்	8
2	உத்தேசிக்கப்பட்ட வார்டில் (PUW) உள்ளடங்கிய கிராம ஊராட்சி(கள்) பெயர்(கள்)	முதலிபாளையம் 1 முதல் 12 வது வார்டு
3	வார்டின் (PUW) சராசரி மக்கள் தொகை	11347
4	உத்தேசிக்கப்பட்ட வார்டில் (PUW) உள்ள மக்கள் தொகை	13900
5	உத்தேசிக்கப்பட்ட வார்டின் (PUW) எல்லைகள்	
	வடக்கு	ஊத்துக்குளி வட்டாரம்
	கிழக்கு	காங்கயம் வட்டாரம்
	தெற்கு	பொங்கலூர் வட்டாரம்
	மேற்கு	ஊத்துக்குளி வட்டாரம்
6	திருப்பூர் ஊராட்சி ஒன்றியம் ஊரக உள்ளாட்சி அமைப்பில் உள்ள உத்தேசிக்கப்பட்ட வார்டின் (PUW) மக்கள் தொகை, ஒரு வார்டின் (PUW) சராசரி மக்கள் தொகையை விட குறைவாகவோ/ கூடுதலாகவோ இருப்பின் அதற்கான காரணம்	திருப்பூர் வட்டாரம் ஊராட்சி ஒன்றிய வார்டு 8ல் கூடுதல் 23 விழுக்காடு சராசரி மக்கள் தொகை கொண்ட வார்டாக அமைந்துள்ளது. இவ்வார்டிற்குட்பட்ட எல்லைகள் திருப்பூர் மாநகராட்சி, ஊத்துக்குளி மற்றும் பொங்கலூர் வட்டார எல்லை அருகில் அமைந்துள்ளது. இவ்வார்டின் அமைந்துள்ள ஊராட்சியில் 2001-ல் மக்கள்தொகை 6267 ஆகவும் 2011-ல் மக்கள் தொகை 13900 ஆகவும் வீட்டு வரி கேட்பு 2001-ல் 1800 ஆகவும் 2011-ல் 3342 ஆகவும் மற்றும் 2017ல் 5326 ஆகவும் அமைந்துள்ளது. இவ்வார்டில் திருப்பூர் மாநகராட்சி, ஊத்துக்குளி வட்டாரம் மற்றும் பொங்கலூர் வட்டார எல்லையில் அமைய பெற்றுள்ள இவ்வார்டில் மக்களின் புதிய வீட்டு மனை குடியிருப்புகள் உருவாகியுள்ளது. பனியன் தொழில் நகரமான திருப்பூர் எல்லையில் இவ்வார்டு அமைந்துள்ளதால் புதிய குடியேற்றங்கள் உருவாகிய வண்ணம் உள்ளதால் சராசரியாக கூடுதல் 23 சதவீத விழுக்காடாக அமைய பெற்றுள்ள இவ்வார்டில் இவ்வட்டாரத்தின் நிறைவு பகுதியாகும். இவ்வார்டிற்கு முன் அமைந்துள்ள 7வது வார்டின் தூரம் 20 கி.மீ, காங்கயம் வட்டாரத்தின் தூரம் 18 கி.மீ. இவ்வார்டில் வெள்ளக்கரடு மற்றும் ஹவுசிங் யூனிட் குடியிருப்பில் இஸ்லாமிய மக்களும் பொன்னாபுரம் மற்றும் செம்மாண்டம்பாளையம் பகுதியில் கிறிஸ்துவ மக்களும் வாழும் பகுதியாக உள்ளது. மேலும் இவ்வார்டி ஒன்றிய வார்டின் அருகில் திருப்பூர் வட்டார வார்டுகள் அமையபெறவில்லை. இவ்வார்டு எல்லையின் அருகில் மாநகராட்சி மற்றும் காங்கயம், பொங்கலூர் வட்டார எல்லைகள் அமைந்துள்ளதால் கூடுதல் விழுக்காடு மக்கள் தொகையை இணைக்க வழிவகை இல்லாததால் இவ்வார்டிற்கு அனுமதி வழங்குமாறு பணிவுடன் கேட்டுக்கொள்கிறேன்.
7	குறிப்பு	

படிவம்

ஊரகம்

இணைப்பு -4 (ஆ)

ஊராட்சி ஒன்றிய வார்டு
ஊரக உள்ளாட்சி அமைப்பு
வார்டு மறுவரையறை (Delimitation) கருத்துருவின்
ஒருங்கிணைக்கப்பட்ட தொகுப்பு

மாவட்டத்தின் பெயர் - திருப்பூர்
ஊராட்சி ஒன்றியத்தின் பெயர் - திருப்பூர்

வார்டு எண்	மொத்த மக்கள் தொகை	வார்டின் எல்லைகள்			
		வடக்கு	கிழக்கு	தெற்கு	மேற்கு
1	2	3	4	5	6
1	12285	நம்பியூர் பேரூராட்சி	ஊத்துக்குளி வட்டாரம்	ஈட்டிவீரம்பாளையம் ஊராட்சி - திருப்பூர் வட்டாரம்	நம்பியூர் வட்டாரம்
2	10500	தொரவலூர் ஊராட்சி - திருப்பூர் வட்டாரம்	பெருமாநல்லூர் ஊராட்சி - திருப்பூர் வட்டாரம்	கணக்கம்பாளையம் ஊராட்சி - திருப்பூர் வட்டாரம்	அவினாசி வட்டாரம்
3	10413	வள்ளிபுரம் ஊராட்சி - திருப்பூர் வட்டாரம்	ஊத்துக்குளி வட்டாரம்	கணக்கம்பாளையம் ஊராட்சி - திருப்பூர் வட்டாரம்	ஈட்டிவீரம்பாளையம் ஊராட்சி - திருப்பூர் வட்டாரம்
4	12160	பெருமாநல்லூர் ஊராட்சி - திருப்பூர் வட்டாரம்	காளிபாளையம் ஊராட்சி - திருப்பூர் வட்டாரம்	திருப்பூர் மாநகராட்சி	பொங்குபாளையம் ஊராட்சி - திருப்பூர் வட்டாரம்
5	10781	திருப்பூர் மாநகராட்சி	கணக்கம்பாளையம் ஊராட்சி - திருப்பூர் வட்டாரம்	மங்கலம் ஊராட்சி - திருப்பூர் வட்டாரம்	அவினாசி வட்டாரம்
6	10339	மங்கலம் ஊராட்சி - திருப்பூர் வட்டாரம்	மங்கலம் ஊராட்சி - திருப்பூர் வட்டாரம்	இடுவாய் ஊராட்சி - திருப்பூர் வட்டாரம்	சாமளாபுரம் - பேரூராட்சி
7	10396	மங்கலம் ஊராட்சி - திருப்பூர் வட்டாரம்	திருப்பூர் மாநகராட்சி	பல்லடம் வட்டாரம்	பல்லடம் வட்டாரம்
8	13900	ஊத்துக்குளி வட்டாரம்	காங்கயம் வட்டாரம்	பொங்கலூர் வட்டாரம்	ஊத்துக்குளி வட்டாரம்
	90774				